



































Anlage 10











Aufstellung verkehrswichtige und gefährliche Radwege

Lfd. Nr.	Straße/Abschnitt	Seite	Länge	Befestigung	Radwege										Straße				
					Radweg  Z237	Getrennter Rad- und Gehweg  Z241	Gemeinsamer Geh- und Radweg  Z240	Gehweg-Radfahrer frei  Z239	Gehweg  Z239	Schutzstreifen 	Radstreifen 	Winterdienst Zuständigkeit	Umwidmung  ZU   Z239	Stufe Schutzstreifen + Radstreifen	Winterdienststufe	Straßenkategorie	Straßenabschnitte		
1.1	Karl-Marx-Allee																		
1.1a	Ludwigsluster Chaussee - Friedrichs-Engels-Straße	links rechts	370 m 370 m	Asphalt Asphalt			x x					A/V A			A	HVS	10		
1.2	Am Grünen Tal																		
1.2a	Friedrich-Engels-Straße - Crivitzer Chaussee	links rechts	1.120 m 1.120 m	Betonpflaster/ Asphalt Betonpflaster/ Asphalt		x x	x x					A/V A/V	x x		A	HVS	10, 20, 30, 50		
4	Am Faulen See																		
4a	östlich, Schleifmühlenweg - Hexenberg	separat	1.300 m	Asphalt Asphalt / wassergeb. Wegedecke / Betonpflaster			x					Z			A, C, -	A	30, 40, 50, 60, 70, 90		
4b	westlich, Lennestraße - Am Hexenberg - Zooparkplatz	separat	2.000 m	Asphalt Asphalt / wassergeb. Wegedecke / Betonpflaster			x					V/Z/A			-	-	-		
5	An der Chaussee																		
	Schnitterwiese- Einfahrt Parkplatz Klinikum	rechts	1.350 m	Betonpflaster			x					A/V			A	HVS	10, 20, 30, 40		
6	An der Crivitzer Chaussee																		
6a	Ludwigsluster Chaussee - Bosselmannstraße	rechts	1.600 m	Asphalt		x						A/V	x		A	HVS	10, 30, 50, 80, 100, 120, 130		
6b	Zooparkplatz - Mueßer Bucht	links	2.100 m	Asphalt			x					A/V			A	HVS, SBA	130, 140, 190, 200		
10	Carlshöhe / Seehofer Straße																		
	Wickendorfer Straße - Ortstafel Richtung Seehof	links	1.400 m	Betonpflaster			x					A/V			A	HVS	10, 30, 100, 120, 140, 150, 160		
12	Dr.-Hans-Wolf-Straße																		
12a	Knaudtstraße - Haus Nr. 17	rechts	410 m	wassergeb. Wegedecke				x				kein WD							
12b	Weg am Ziegelsee	separat	640 m	Asphalt			x					Z			-	-	-		
15	Franzosenweg																		
	Lennestraße - Zippendorf	separat	3.460 m	Asphalt								A/kein WD			-	teilw. A A	10, 20, 30, 40, 50, 60, 70, 80		
17	Gadebuscher Straße / Lärchenallee																		
17a	Grevesmühlener Straße - Neumühler Weg	rechts links	280 m 280 m	Asphalt Asphalt			x					A/V A/V	x		A	HVS	10, 20		
17b	Neumühler Weg - Rahlstedter Straße	rechts links	530 m 530 m	unbefestigt unbefestigt								A A			A	HVS	30		
17c	Rahlstedter Straße - Möllner Straße	rechts	420 m	Platten		x						A	x		A	HVS	50, 70, 90		
17d	Möllner Straße - Ratzeburger Straße	rechts	330 m	Asphalt		x						A	x		A	HVS	100, 110		
17e	Rahlstedter Straße - Ratzeburger Straße	links	750 m	Asphalt/Beton pflaster			x					A/V			A	HVS	50, 70, 90, 100, 110		
17f	Ratzeburger Straße - Wolfsschlucht	links	1.050 m	Asphalt/Beton pflaster		x						A/V	x		A	HVS	140, 150, 180, 190, 50		
17g	Ratzeburger Straße - Einfahrt Bremsweg	rechts	260 m	Asphalt								A/V			A	HVS	140		
17h	Wolfsschlucht - Touristenweg	links	400 m	Betonpflaster		x						A	x		A	HVS	70, 80		
17i	Touristenweg - Heimweg	links rechts	370 m 370 m	Asphalt Betonpflaster		x x						A/V	x x		A	HVS	100		
20	Graf-Schack-Allee																		
20a	Geschwister-Scholl-Straße - Platz der Jugend	rechts	600 m	Platten				x				A			A	HVS	50, 60		
20b	Schloßstraße - Jägerweg (Schlosspromenade)	links	900 m	Platten / unbefestigt				x				V			A	HVS	10, 40, 50, 60, 70		
21	Grevesmühlener Straße																		
21a	Gadebuscher Straße / Kieler Straße - Grevesm. Str. Nr. 16	rechts links	240 m 140 m	Asphalt Asphalt			x					A A	x x		A	HVS	10, 30		
21b	Haus Nr. 16 - Ratzeburger Straße	rechts	950 m	Platten / Betonpflaster		x						A	x		A	HVS	30, 40, 50, 60		
		links	950 m	Asphalt / wassergeb. Wegedecke								A							
21c	Ratzeburger Straße - Am Magaretenhof	links	830 m	Asphalt			x					V			A	HVS	70, 80		

Lfd. Nr.	Straße/Abschnitt	Seite	Länge	Befestigung	Radwege										Straße			
					Radweg  Z237	Getrennter Rad- und Gehweg  Z241	Gemeinsamer Geh- und Radweg  Z240	Gehweg-Radfahrer frei  Z239	Gehweg  Z239	Schutzstreifen 	Radstreifen 	Winterdienst Zuständigkeit	Umwidmung  Z239	Stufe Schutzstreifen + Radstreifen	Winterdienststufe	Straßenkategorie	Straßenabschnitte	
22	Güstrower Straße																	
22a	Ortstafel – ehemaliges Straßenbauamt	rechts	150 m	Asphalt			x					A			A	HVS	90, 80	
22b	ehemaliges Straßenbauamt - Möwenburgstraße	rechts	500 m	Platten / Asphalt		x						A/V	x		A	HVS	80	
22c	Buchenweg - Möwenburgstraße	links	370 m	Platten/ Asphalt		x						A/V	x		A	HVS	80	
22d	Möwenburgstraße - Käthe-Kollwitz-Straße	rechts	270 m	Platten / Betonpflaster		x				x		A	x	Stufe A	A	HVS	40, 30	
22e	Käthe-Kollwitz-Straße - Am Güstrower Tor	links	300 m	Platten						x		V		Stufe A				
		rechts	300 m	unbefestigt						x		A		Stufe A	A	HVS	20, 10	
links	300 m	unbefestigt							x		A		Stufe A					
23	Hagenower Straße / Hagenower Chaussee																	
23a	Osterberg - Stadionstraße	rechts	100 m	Platten			x					V			A	HES	10, 30	
23b	Stadionstraße - Am Püskerkrug	rechts	370 m	Platten				x				A/V			A	HES	40	
23e	Einmündung Bereitschaftspolizei - Am Krebsbach	links	370 m	Asphalt						x				Stufe A				
		rechts	970 m	Asphalt			x					A			A	HES	170, 180, 190, 10	
23f	Am Krebsbach - Krebsfördener Kreuz	links	700 m	Asphalt / Beton			x	x				A/V			A	HES	20, 40	
24	Hamburger Allee																	
24a	Am Grünen Tal - Cottbuser Straße	rechts	300 m	Asphalt			x					V			A	HES	10	
24b	Cottbuser Straße - Plater Straße	rechts	630 m	Asphalt								A			A	HES	20, 30, 40, 50, 60	
24c	Plater Straße - Lomonossowstraße	rechts	650 m	Asphalt	x							V			A	HES	70, 140	
24d	Lomonossowstraße - Pawlowstraße	rechts	850 m	Beton	x							V			A	HES	170, 200, 210, 220, 230, 240	
26	Johannes-Stelling-Straße																	
	Platz der Jugend - Stadionstraße	rechts	940 m	Platten / Kleinpflaster				x				A			A	HES	20, 10, 20, 30, 40, 50, 60, 70	
		links	940 m	Betonpflaster/ unbefestigt			x					A/V						
27	Kirschenhöfer Weg																	
	Grevesmühlener Straße - Ende Magaretenhof	separat	300 m	Betonpflaster				x				A/V			C	A	20, 40	
28	Knaudtstraße																	
28a	Werderstraße - Ziegelseebrücke	rechts	600 m	Betonpflaster		x	x					A/V	x		A	HVS	10, 20, 30	
28b	Ziegelseebrücke - Wismarsche Straße	rechts	250 m	Betonpflaster			x					A/V			A	HVS	30, 20	
28c	Werderstraße - Schelfstraße	links	300 m	Betonpflaster			x					A			A	HVS	10, 20	
28d	Schelfstraße - Ziegelseebrücke	links	300 m	Betonpflaster			x					A/V			A	HVS	30	
28e	Ziegelseebrücke - Wismarsche Straße	links	250 m	Betonpflaster			x					A/V			A	HVS	30, 20	
29	Lärchenallee siehe: Gadebuscher Straße / Lärchenallee Abschn. 17f-17i																	
30	Lomonossowstraße ,Criv.Chauss.-M.-Curie-Str.	rechts	700 m	Asphalt			x					A/V			A	HES	70	
31	Lübecker Straße																	
31a	Obotritenring – Robert-Beltz-Straße	rechts	510 m	Platten								A			A	HVS	80	
31b	Robert-Beltz-Straße – Gosewinkler Weg	rechts	570 m	Platten / Betonpflaster				x				A			A	HVS	110, 130, 140	
31c	Obotritenring – Johannes-R.-Becher-Straße	links	530 m	Platten / Betonpflaster								A			A	HVS	80	
31d	Johannes-R.-Becher-Straße – Friesenstraße	links	570 m	Betonpflaster				x				A			A	HVS	110, 130, 140	
31e	Friesenstraße – Grevesmühlener Straße	rechts	900 m	Asphalt		x						A/V	x		A	HVS	150, 190, 200, 210	
31f	Friesenstraße – Hubertusstraße	links	540 m	Betonpflaster/ Asphalt		x						A/V	x		A	HVS	150, 190	
31g	Hubertusstraße – Grevesmühlener Straße	links	360 m	Asphalt		x						A	x		A	HVS	200, 210	

Lfd. Nr.	Straße/Abschnitt	Seite	Länge	Befestigung	Radwege										Straße			
					Radweg  Z237	Getrennter Rad- und Gehweg  Z241	Gemeinsamer Geh- und Radweg  Z240	Gehweg-Radfahrer frei  Z239	Gehweg  Z239	Schutzstreifen 	Radstreifen 	Winterdienst Zuständigkeit	Umwidmung  Z239	Stufe Schutzstreifen + Radstreifen	Winterdienststufe	Straßenkategorie	Straßenabschnitte	
32	Ludwigsluster Chaussee																	
32a	Ostorfer Ufer - Krösnitz	rechts	600 m	Asphalt			x					A/V			A	HVS	10	
32b	Krösnitz - NVS GmbH	rechts	2.700 m	Betonpflaster / Asphalt			x					A/V						
32c	Lennestraße - Brücke über Crivitzer Chaussee	links	650 m	Betonpflaster / Asphalt			x					V						
32d	Strab-Haltestelle Gartenstadt - Gleisdreieck	links	330 m	Beton			x					V						
32e	Hochhäuser Dr.-Martin-Luther-King-Straße - Karl-Marx-Allee	links	750 m	Asphalt			x					V						
32f	Karl-Marx-Allee - Ortstafel	links	420 m	Asphalt								SBA						
32g	Ortstafel - B 106, Abzweig Fährweg	links	1.500 m	Asphalt								SBA						
32h	B 106, Abzweig Fährweg - Stern Buchholz	links	2.000 m	Betonpflaster / wassergeb. Wegedecke / Asphalt								SBA						
32i	Stern Buchholz - Stadtgrenze	rechts	1.450 m	Asphalt								SBA						
34	Möwenburgstraße																	
34a	Güstrower Straße – Hafenstraße	links	400 m	Betonpflaster				x				A/V						
34b	Hafenstraße – Möwenburgstr. (westl. Stichstr.)	links	540 m	Betonpflaster				x				A/V						
34c	westl. Stichstraße – Wismarsche Straße	rechts	150 m	Asphalt				x				V						
34d	Wismarsche Str. - Ziegelseepromenade	links	150 m	Asphalt				x				V						
34e	Wismarsche Str. - Güstrower Straße																	
35	Neumühler Straße/ Vor dem Wittenburger Tor																	
35a	ARAL-Tankstelle - Am Treppenberg	rechts	790 m	Betonpflaster / Platten / Asphalt				x				A/V						
35b	Am Treppenberg - Auffahrt Ortsumgehung	rechts	980 m	Platten / Asphalt								A						
35c	Am Treppenberg - An den Wadehängen	links	670 m	Betonpflaster			x					A						
35d	An den Wadehängen - Auffahrt Ortsumgehung	links	570 m	Betonpflaster			x	x				A/V						
35e	Treppenberg-Parkplatz	rechts	790 m	Asphalt						x								
37	Obotritenring																	
37a	Wismarsche Straße - Eisenbahnbrücke	rechts	140 m	Betonpflaster		x						A/V	x		A	HVS	10	
		links	140 m	Betonpflaster		x						A/V	x					
37b	Eisenbahnbrücke - Robert-Beltz-Straße	rechts	230 m	Asphalt		x						A/V	x		A	HVS	20, 30	
37c	Güterbahnhofstraße - Pestalozzistraße	links	280 m	Betonpflaster / Platten			x	x				V		Stufe A	A	HVS	20	
37d	Robert-Beltz-Straße - Max-Suhrbier-Straße	rechts	250 m	Asphalt				x	x			A		Stufe A	A	HVS	40, 50	
37e	Pestalozzistraße - Gerhart-Hauptmann-Straße	links	200 m	Asphalt				x	x			A		Stufe A	A	HVS	50	
37f	Gerhart-Hauptmann-Straße - Platz der OdF	rechts	1.250 m	Asphalt / Betonpflaster				x	x			A		Stufe A	A	HVS	70, 80, 90, 100, 110, 120, 130, 150, 170, 180, 190	
37g	Gerhart-Hauptmann-Straße – Mozartstraße	links	550 m	Asphalt / Betonpflaster				x	x			A		Stufe A	A	HVS	70, 80, 90, 100, 110, 120	
37h	Mozartstraße – Platz der OdF	links	700 m	Asphalt				x	x			A/V		Stufe A	A	HVS	130, 150, 170, 180, 190	
37i	Platz der OdF - Ostorfer Ufer	rechts	650 m	Betonpflaster			x					A/V		A	A	HVS	200, 210, 220	
		links	650 m	Betonpflaster			x					A/V						
38	Ortsumgehung B 321/B 106																	
38a	Ludwigsluster Chaussee - Tunnel Neumühle	rechts	7.200 m	Asphalt								SBA			-	SBA		
		links	7.200 m	Asphalt								SBA						
38b	Tunnel Neumühle - Lärchenallee	links	1.500 m	Asphalt								SBA			-	SBA		
39	Ostorfer Ufer	separat	580 m	wassergeb. Wegedecke / Asphalt			x					V			A	HVS	30, 40, 50	
41	Pampower Straße																	
41a	Krebsförderer Kreuz - Werkstraße	rechts	2.700 m	Asphalt			x					A/V			A	HVS	10, 20, 30, 40	
		links	2.700 m	Asphalt			x					V						
41b	Werkstraße - W.-von-Siemens-Straße	rechts	800 m	Betonpflaster		x						A/V	x		A	HVS	50	

Lfd. Nr.	Straße/Abschnitt	Seite	Länge	Befestigung	Radwege										Straße		
					Radweg  Z237	Getrennter Rad- und Gehweg  Z241	Gemeinsamer Geh- und Radweg  Z240	Gehweg-Radfahrer frei  Z239	Gehweg  Z239	Schutzstreifen 	Radstreifen 	Winterdienst Zuständigkeit	Umwidmung zu  Z239	Stufe Schutzstreifen + Radstreifen	Winterdienststufe	Straßenkategorie	Straßenabschnitte
42	Paulsdamm (B 104 Nord-Ost) Schelfwerder (Ortstafel) - Seewarte	links	3.600 m	Asphalt								SBA		-	SBA		
43	Plater Straße																
43a	An der Crivitzer Chaussee - Hamburger Allee	rechts	540 m	Platten			x					V		A	HVS	10, 20, 30	
		links	540 m	Platten			x					V					
43b	Hamburger Allee - Perleberger Straße	rechts	180 m	Platten				x				A/V		A	HVS	40	
43c	Perleberger Straße - Wittenberger Straße	einseitig	120 m	Asphalt				x				A/V		A	HVS	60	
43d	Wittenberger Straße – Einfahrt Gartenanlage	einseitig	270 m	Asphalt				x				kein WD		A	HVS	70	
43e	Einfahrt Gartenanlage - Anfang Wald	einseitig	600 m	unbefestigt				x				kein WD		A	HVS	80	
44	Pfaffenteichpromenade		1.650 m	Asphalt / Kleinpflaster				x				V		-	-		
46	Robert-Beltz-Straße																
46a	Obotritenring – Wossidlostraße	rechts	400 m	Asphalt				x		x		A		Stufe A	A	HVS	60, 30, 20
46b	Obotritenring – Lübecker Straße	links	550 m	Asphalt				x		x		A		Stufe A	A	HVS	60, 30, 20, 10
47	Rogahner Straße																
47a	Dwang - Bahnunterführung	links	450 m	Asphalt			x					V		B, -	-	10, 110, 120, 130	
47b	Dwang-Schulzenweg	links	550 m	Asphalt				x				V		A	HVS	30, 40	
47c	Auffahrt Richt. Neumühle – Otto-Weltzien-Straße –Ortstafel am Fasanenhof	links	1.230 m	Betonpflaster			x					A/V		A	HVS	60, 70, 80, 90	
49	Schweriner Straße																
	Werkstraße - Bahnübergang (Schwerin-Süd)	links	1.000 m	wassergeb. Wegedecke / Asphalt			x					A		A	HES	110	
50	Seehofer Straße																
	Carlshöhe – Ortstafel Richtung Seehof		760 m				x	x				A		A	HVS	20, 30, 50, 70, 80, 90, 100, 110, 130, 140	
58	Verbindung Straßenbahntrasse Mueßer Holz - Großer Dreesch																
58a	Strab-Haltestelle Hegelstraße – Lomonossowstraße	separat	930 m	Platten			x					V		-	-	174, 173, 172, 171	
58b	Lomonossowstraße - Plater Straße	separat	600 m	Asphalt			x					A		-	-	140, 70	
58c	Plater Straße - Berliner Platz (ausschließl.)	separat	540 m	Asphalt/PI			x					V		-	-	60, 50, 40	
58d	Berliner Platz	separat	60 m	Asphalt/PI				x				V		-	-	30	
58e	Berliner Platz (ausschließl.) – Vidiner Straße	separat	300 m	Asphalt			x					A		-	-	30, 20	
58f	Vidiner Straße - Dreescher Markt	separat	930 m	Platten			x					V		-	-	15, 25, 100, 80, 90	
61	Werderstraße																
61a	Güstrower Tor - Knaudtstraße	rechts	270 m	wassergeb. Wegedecke				x				V		A	HVS	10	
		links	270 m	Betonpflaster								A					
61b	Knaudtstraße - Amtsstraße	rechts	570 m	Platten				x				A		A	HVS	30, 40, 50, 60, 70	
		links	570 m	Betonpflaster / Platten				x				A					
61c	Amtstraße - Großer Moor	links	450 m	Betonpflaster				x				A		A	HVS	80, 90, 100, 110	
61d	Amtstraße - Grüne Straße	rechts	200 m	Betonpflaster / Asphalt				x				A		A	HVS	80, 90	
61e	Grüne Straße - Großer Moor	rechts	200 m	unbefestigt				x				A		A	HVS	100, 110	
61f	Großer Moor - Museum	rechts	200 m	Asphalt	-	-	-	-	-	-	-	A		A	HVS	120	
61g	Museum – Schlossstraße	rechts	100 m	Betonpflaster	-	-	-	-	-	-	-	A		A	HVS	120	
61h	Großer Moor – Schlossstraße	links	300 m	Betonpflaster	-	-	-	-	-	-	-	A/V		A	HVS	120	
63	Wismarsche Straße																
63a	Zufahrt Parkplatz Klinikum - Zufahrt Lewenberg	rechts	840 m	Betonpflaster			x					A		A	HVS	190, 180, 170	
63b	Zufahrt Klinikum - Dr.-Hans-Wolf-Straße	links	750 m	Betonpflaster			x					A		A	HVS	190, 180, 170, 160, 150	
63c	Zufahrt Lewenberg – Zufahrt ehem.SAS	rechts	220 m	Betonpflaster			x	x	x	x		A		Stufe A	A	HVS	160, 150, 140
63d	Ende Parkbuchten – Bgm.-Bade-Platz	rechts	530 m	Asphalt			x					A		Stufe A	A	HVS	150, 140, 120, 110, 100
63e	Dr.H.-Wolf-Str.-Höhe Schulhof der J.-R.-Becher-Schule	rechts	90 m	Betonpflaster			x	x		x		A		Stufe A	A	HVS	160, 150, 140, 120, 110
63f	Höhe Schulhof der J.-R.-Becher-Schule-Bgm.-Bade-Platz	links	660 m	Asphalt				x				A		A	HVS	100	
63g	Bgm.-Bade-Platz-Grunthalplatz	rechts	350 m	Betonpflaster				x				A		A	HES	80, 90	
		links	350 m	Betonpflaster				x				A					

Lfd. Nr.	Straße/Abschnitt	Seite	Länge	Befestigung	Radwege										Straße			
					Radweg  Z237	Getrennter Rad- und Gehweg  Z241	Gemeinsamer Geh- und Radweg  Z240	Gehweg-Radfahrer frei  Z239	Gehweg  Z239	Schutzstreifen 	Radstreifen 	Winterdienst Zuständigkeit	Umwidmung zu    Z239	Stufe Schutzstreifen + Radstreifen	Winterdienststufe	Straßenkategorie	Straßenabschnitte	
64	Wittenburger Straße																	
64a	Obotritenring - Werner-Seelenbinder-Straße	rechts	100 m	Platten		x						A	x		A	HVS	140, 150, 160	
		links	100 m	Platten			x					A						
64b	Werner-Seelenbinder-Straße - ARAL-Tankstelle	rechts	430 m	Asphalt	x						x			Stufe A	A	HVS	170	
		links	430 m	Platten		x						A/V	x					
66	Warnitzer Str.																	
66a	Lärchenallee – Lützower Ring		600 m	Asphalt				x				A			A	HES	10, 20, 70	
66b	Lützower Ring – Silberberg		500 m	Asphalt				x						Stufe C	-	HES	120, 130	
66c	Silberberg – Kirschenhöfer Weg		400 m	Asphalt				x				A			B	HES	90, 100, 110	
67	Zum Kirschenhof																	
67a	Bahnhofstr. - Tierheim		200 m	Asphalt			x					A			A	HES	10, 20, 40, 50, 70	
67b	Tierheim - Stadtgrenze						x					V			A	HES	70, 80, 120	
70	Sacktannen																	
70a	Schweinekurve – Abzweig Sacktannen		700 m	Asphalt	-	-	-	-	-	-	-	SBA			-	SBA	L 042	
70b	Abzweig Sacktannen - Stadtgrenze		1.500 m	Asphalt	-	-	-	-	-	-	-	kein WD			A	HES	10	

Angaben zur Art des Winterdienstes auf Radwegen:

- A: Anliegerpflichten gem. Straßenreinigungssatzung
- A/V: in Teilen private Anliegerpflichten und vergebene Winterdienstleistungen des SDS
- V: bisher bereits vergebene Winterdienstleistungen des SDS
- Z: zusätzlich aufgenommene Radwege in den Winterdienst
- SBA: Erbringung der Winterdienstleistung in der Zuständigkeit des Straßenbauamtes Schwerin
- kein WD: kein Winterdienst