ENTWURF

KONZEPT ZUR AUSSTATTUNG ÖFFENTLICHER FLÄCHEN DER LANDESHAUPTSTADT SCHWERIN MIT ABFALLBEHÄLTERN

-PAPIERKORBKONZEPT-

-STAND APRIL 2023-

Bearbeitung:

SDS - Stadtwirtschaftliche Dienstleistungen Schwerin,
Eigenbetrieb der Landeshauptstadt Schwerin

1 EINLEITUNG 4
2 RECHTLICHE WÜRDIGUNG 4
3 FINANZIERUNG 4
4 PAPIERKORB-BESTAND 5
Papierkorbstandorte und Papierkorbanzahl 5
Innenstadt 6
Tourenplanung 6
Grünanlagen und Spielplätze 6
Haltestellen des NVS 7
Investitionen und Instandhaltung 7
5 STÄDTEVERGLEICH 7
6 Hundekotbeutelspender 8
7 KRITERIEN ZUR PAPIERKORBAUFSTELLUNG 8
Nutzung/Frequentierung 8
Gebietsstruktur 9
8 FAZIT 9
9 MASSNAHMEN / WEITERES VORGEHEN 10
Einbeziehung bei Planungen 10
Volumenerhöhung an bestehenden Standorten 10
Verbesserung der Wahrnehmbarkeit 10
Aschenbecher 10
10 Anlagen 11

1 EINLEITUNG

Anlass des Papierkorbkonzeptes ist der Prüfauftrag der Stadtvertretung DS 01468/2018.

Die Lebensqualität und das Image einer Stadt hängt wesentlich von einem sauberen und gepflegten Zustand öffentlicher Flächen in Wohngebieten, Geschäftsstraßen, Wegen und Plätzen und Grünanlagen innerhalb des Stadtgebietes ab. Von den Anwohnenden wird hier mitunter ein hoher Anspruch an eine saubere Stadt gestellt. Das gilt u.a. auch an eine ausreichende Ausstattung und Leerung von Papierkörben im Stadtgebiet.

In der Landeshauptstadt Schwerin unterliegt die Aufgabe und Planung und Steuerung des Bedarfes im öffentlichen Raum dem Eigenbetrieb der Landeshauptstadt Schwerin, Stadtwirtschaftliche Dienstleistungen Schwerin – SDS. In der Regel erfolgt die Bereitstellung und Leerung der im öffentlichen Raum befindlichen Straßenpapierkörbe durch den beauftragten Dritten der Landeshauptstadt Schwerin der Schweriner Abfallentsorgungs- und Straßenreinigungsgesellschaft mbH (SAS). Auf Spielplätzen und Grünflächen wird diese Aufgabe im Rahmen der Sauberhaltung und Grünpflege durch den SDS – Bereich öffentliches Grün übernommen.

Der Eigenbetrieb der Landeshauptstadt Schwerin – SDS hat eine Analyse des Bestandes vorgenommen und die Verteilung an Papierkörben im Stadtgebiet untersucht. Ziel war dabei, Kriterien für eine angemessene Ausstattung bei vertretbarem finanziellen Aufwand im Sinne der Gebührenzahlenden zu finden.

2 RECHTLICHE WÜRDIGUNG

Die Papierkorbentsorgung ist keine Pflichtaufgabe der Kommune. Zu den öffentlichen Straßen gehören nach Straßenrecht neben dem Straßenkörper auch der Luftraum über dem Straßenkörper und das Zubehör. Das sind neben den Verkehrseinrichtungen und –anlagen aller Art, die der Sicherheit oder Leichtigkeit des Straßenverkehrs dienen und der Bepflanzung, nach Ansicht des VGH Kassel (Urteil vom 20. November 2014) auch die Straßenpapierkörbe, da sie sich im Luftraum über dem Straßenkörper befinden. Mit der Installierung von Straßenpapierkörben soll vermieden werden das Abfall in größeren Mengen auf die Fahrbahn oder die Gehwege gelangt. Schlussfolgerung hieraus ist, dass die fest installierten Straßenpapierkörbe als Bestandteil der öffentlichen Straße auch entsprechend geleert werden müssen. Sie sind somit ein Instrument der Straßenreinigung. Der Kommune ist jedoch freigestellt, wo und in welchem Umfang Straßenpapierkörbe aufgestellt werden. Der Kommune steht es offen wie die Straßenreinigung organisiert wird. Somit entscheidet sie auch an welcher Stelle Papierkörbe aufgestellt werden oder die Reinigung der öffentlichen Straße ausschließlich durch Hand oder Fahrzeuge erfolgt. Entsprechend dieser Rechtsprechung obliegt es alleine der zuständigen Kommune, zu entscheiden, in welchem Umfang die Aufstellung von Straßenpapierkörben sinnvoll ist. Eine Finanzierung der anfallenden Kosten aus den Straßenreinigungsgebühren ist damit zulässig.

3 FINANZIERUNG

Die Finanzierung der Straßenpapierkörbe erfolgt aus der Straßenreinigungsgebühr. D.h. 75 % der anfallenden Kosten werden aus Gebühren gedeckt, während die verbleibenden 25 % aus Zuführung von städtischen Haushaltsmitteln aufgrund des öffentlichen Interesses zu finanzieren sind. Die Kosten für die Bewirtschaftung der Straßenpapierkörbe betragen in der Landeshauptstadt aktuell 225.000 €. Das bedeutet, dass 168.750 € aus den Straßenreinigungsgebühren finanziert werden und 56.250 € aus den städtischer Zuführung getragen werden.

Die Finanzierung aus der Straßenreinigungsgebühr bedeutet jedoch nicht, dass überall wo Straßen durch die Landeshauptstadt Schwerin mit Straßenreinigung bedient werden, auch zwingend Straßenpapierkörbe aufzustellen sind. Genau wie bei der Festlegung der Straßenreinigung sind hier verschiedene Merkmale zu beachten.

Die Erhöhung des Bestandes an Straßenpapierkörben bzw. eine Anhebung der Leerungshäufigkeit würde sich unmittelbar in der Höhe der zu erhebenden Straßenreinigungsgebühren niederschlagen.

Die Papierkörbe in den öffentlichen Grünanlagen sind aus Zuführung von städtischen Haushaltsmitteln zu finanzieren, da diese nicht Bestandteil des Straßenkörpers sind und damit eine Deckung der Kosten durch die Straßenreinigungsgebühr nicht zulässig ist. Hier überwiegt das öffentliche Interesse, unsere Spielplätze und Grünanlagen in einem sauberen Zustand zu versetzen.

Die an den Haltestellen der Nahverkehrs Schwerin GmbH (NVS) befindlichen Behälter sind durch diesen aufzustellen und zu bewirtschaften. Auch hier entfällt die Möglichkeit, die anfallenden Kosten hierfür aus den Gebühren zu decken. Die Einrichtung Haltestelle ist nicht Bestandteil der öffentlichen Straße. Die Kosten sind an dieser Stelle durch den NVS zu tragen.

Weiterhin wird durch die Landeshauptstadt Schwerin als freiwillige Leistung die Bereitstellung von Hundekotbeuteln mit einem Jahresbetrag von rd. 16.000 € finanziert.

4 PAPIERKORB-BESTAND

Papierkorbstandorte und Papierkorbanzahl

In der Landeshauptstadt Schwerin sind zum Stand 31.12.2022 1.184 Papierkörbe an 583 Standorten aufgestellt. Davon werden 554 an 321 Standorten der Straßenreinigung zugeordnet, weitere 244 Papierkörbe an 89 Standorten werden durch den SDS – Bereich öffentliches Grün betreut.

Zusätzlich zu den bereits kommunalen Papierkörben befinden sich an 182 Standorten 198 Papierkörbe des NVS im Bereich der Haltestellen des öffentlichen Nahverkehrs die auch durch diesen geleert werden. Somit befinden sich in der Landeshauptstadt Schwerin 994 Papierkörbe im öffentlichen Raum.

Dazu kommen 179 ermittelte Papierkörbe an 174 Standorten die von Wohnungsgesellschaften, Ladengeschäften u.a. aufgestellt wurden und öffentlich zugänglich sind, sie werden unter »Sonstige« geführt.

Die Verteilung der Papierkörbe wird in nachfolgendem Diagramm dargestellt:

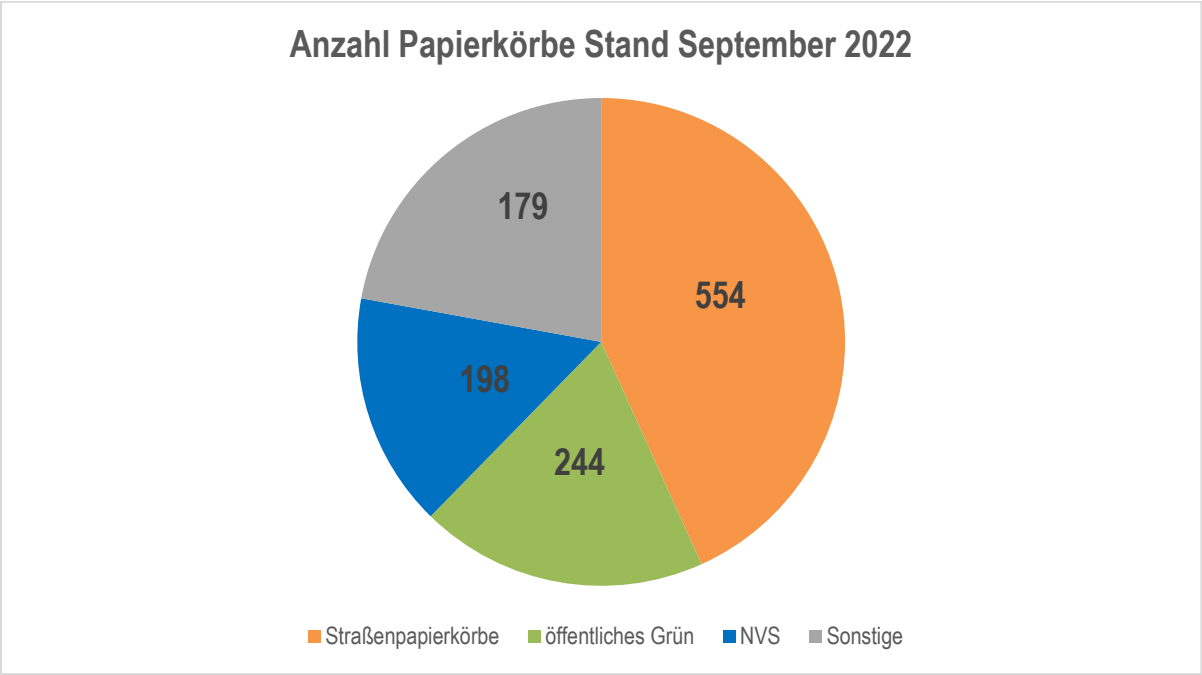

Die 554 zu leerenden Straßenpapierkörbe befinden sich im Eigentum der SAS mbH. Bei der Bestandserfassung wurde festgestellt, dass Veränderungen der Standorte, der Abbau aufgrund von

Baumaßnahmen, oder Beschädigungen häufig ohne entsprechende Rückmeldungen erfolgten. Dadurch ergeben sich Fehlerquoten bei der Ermittlung die, soweit möglich, minimiert wurden.

Betrachtet man die Entwicklung der kommunalen Papierkorbaufstellung ist hier im Vergleich zum Jahr 2016 ein ansteigender Trend zur verzeichnen. Bei der Anzahl der aufgestellten kommunalen Papierkörbe fand eine Erhöhung um 14 % statt. Entsprechend verhält es sich mit der Anzahl der Entleerungen der Papierkörbe. Bei den Entleerungen ergibt sich sogar einer Erhöhung um ca. 25 %.

Jahr	Anzahl Papierkörbe kommunal	Leerungen Straßen-papierkörbe	Leerungen Papierkörbe öff. Grün	Leerungen Papierkörbe kommunal
2016	695	65.936	10.732	76.668
2022	796	82.238	11.552	94.154

Innenstadt

Im Bereich der Schweriner Innenstadt (Altstadt und Teile der Paulstadt, der Feldstadt und der Schelfstadt) befinden sich derzeit 202 Papierkörbe. Um den steigenden Mengen an Unterwegsabfällen hier gerecht zur werden, wurden in diesem Bereich bereits 6 Mr. Fill aufgestellt, die bedarfsgerecht geleert werden. Überwiegend handelt es sich bei den übrigen genutzten Modellen um Papierkörbe mit einem Fassungsvermögen von i.d.R. 40 l. Es wäre an dieser Stelle wünschenswert, wenn es in diesem Bereich zu einer Vereinheitlichung der aufgestellten Papierkörbe kommen würde. Bei einer Aufstellung der Papierkörbe durch den SDS wird dies bereits umgesetzt. Im Falle einer Maßnahme der Umgestaltung von Flächen im Innenstadtbereich ist das leider noch nicht immer der Fall. Hier wurden mitunter Papierkorbmodelle gewählt die zwar vom Erscheinungsbild ansprechender waren, sich in der täglichen Arbeit aber nicht praktikabel zeigten. Auch eine farbliche Gestaltung zur besseren Erkennbarkeit, könnte zu einer besseren Nutzung der aufgestellten Behälter führen.

Tourenplanung

Die Leerung der Straßenpapierkörbe in der Landeshauptstadt Schwerin erfolgt entsprechend der ermittelten Leerungshäufigkeiten 1 bis 7 mal an sieben Tagen in der Woche. Dabei wird ein besonderes Augenmerk auf den Innenstadtbereich (Altstadt und Teile der Paulstadt, Feldstadt und Schelfstadt) gelegt. Dort erfolgt die Leerung der Straßenpapierkörbe in besonders stark frequentierten Bereichen bis zu sieben Mal die Woche. In den Sommermonaten wird zusätzlich eine zweite Tour gefahren, um dem vermehrten Anfall von Abfällen verstärkt entgegenzutreten. Für den Fall, dass hinsichtlich der Abfallmengen Verschmutzungen auftreten, kann auch zusätzlich durch den City-Wart an Einzelstandorten eine zusätzliche Leerung vorgenommen werden. Dieser ist auch an den Wochenenden für die Leerung der in der Innenstadt befindlichen Straßenpapierkörbe verantwortlich.

Die in den Stadtrandbereichen aufgestellten Straßenpapierkörbe sind hingegen nicht immer komplett gefüllt. Dies gilt auch für Papierkörbe in Wohngebieten. Hier ist z.B. im Bereich des Berliner Platzes ein Mr. Fill aufgestellt worden. Dieser wird nur einmal im Monat entleert (Zum Vergleich hierzu Marienplatz und Pfaffenteich sieben Mal die Woche). Ähnlich verhält es sich mit anderen Papierkörben in vergleichbaren Wohngebieten.

Derzeit werden in einer täglichen Tour durchschnittlich 245 Papierkörbe entleert.

Pro Jahr werden 82.238 Leerungen vorgenommenund dabei ca. 164 t Abfall entsorgt. Das entspricht einem Abfallaufkommen von 400-500 kg pro Tag.

Grünanlagen und Spielplätze

Eine Entleerung erfolgt in der Regel wöchentlich im Rahmen der Kontrollen und Pflegemaßnahmen der Flächen. Je nach Nutzung der Flächen erfolgt eine Leerung der Papierkörbe während der Saison (Anfang

April bis Ende Oktober) bis zu fünf Mal die Woche (Schloßpromenade). Das entspricht einer Zahl von 11.552 Entleerungen. Darüber hinaus erfolgen bei Meldungen über übervolle Papierkörbe zusätzliche Entleerungen.

Haltestellen des NVS

In der Landeshauptstadt Schwerin sind ca. 48 % der vorhandenen Haltestellen des NVS bereits mit Papierkörben ausgestattet. Weitere 31 % sind mit kleinen Abfallbehältern ausgestattet, die zur Aufnahme von Fahrscheinen dienen sollen. In diesem Bereich sollte eine weitere Abstimmung vorgenommen werden, inwieweit hier eine Aufstellung weiterer Abfallbehälter erforderlich ist.

Investitionen und Instandhaltung

Investitionen in Grünanlagen, öffentlichen Straßen und Plätzen beinhalten regelmäßig auch die Installation von Papierkörben. Im Ergebnis der Baumaßnahmen ist festzustellen, das die Prüfung der Papierkorbausstattung nicht immer ausreichend erörtert wird. Die Planung der Ausstattung sollte nach einheitlichen Vorgaben an Menge und Art erfolgen. Das macht eine bessere Abstimmung mit allen Aufstellern (SAW, SG, Verkehrsmanagment, NVS) von Papierkörben im öffentlichen Raum erforderlich.

Die Definition von Standards ist eine geeignete Möglichkeit, die Aufwände bei Bewirtschaftung, Reparatur oder Neuanschaffung von beschädigten Behältern erleichtert.

Bei den zu treffenden Entscheidungen einer solchen Vereinheitlichung sind, folgende Kriterien zu berücksichtigen:

- Wiederbeschaffung
- Reparaturmöglichkeiten
- Unanfälligkeit gegen Vandalismus
- Ausreichendes Volumen
- Bedienbarkeit

Derzeit wird am häufigsten in der Landeshauptstadt Schwerin durch den SDS - Abfallwirtschaft das Modell „Wien“ der Firma Hahne & Lückel eingesetzt. Bei Neuanschaffungen wird auch durch den SDS öffentlichen Grün vorzugsweise dieses Modell eingesetzt. Diese werden auch überwiegend durch den NVS genutzt. Perspektivisch besteht die Möglichkeit bei Neuanschaffungen auf andere Fabrikate umzustellen, die von der Funktionalität ebenfalls den gestellten Anforderungen entsprechen vom Erscheinungsbild aber ansprechender sind.

5 STÄDTEVERGLEICH

Im Vergleich mit anderen Kommunen in Deutschland wurden folgende Zahlen ermittelt .

	Schwerin	Magdeburg	Leipzig	Eisenach
Papierkörbe	994	2.822	3.000	509
Leerungen/Jahr	95.558	143.358	363.865	149.500
Einwohner	98.469	235.755	597.493	41.970
Einwohner/Papierkorb	99	84	200	83
Leerung/Einwohner	0,97	0,61	0,61	3,56

Bei Betrachtung der vorliegenden Zahlen, hinsichtlich der Anzahl der Papierkörbe und der durchgeführten Entleerungen pro Einwohner, wird deutlich, dass in Schwerin zum Teil bessere Ausstattungswerte als in vergleichbaren Städten gegeben sind.

Die Landeshauptstadt Schwerin verzeichnet jedes Jahr eine Vielzahl von Besuchern. So konnten für die Jahre 2016 - 2020 folgende Zahlen (Statistisches Jahrbuch 2021) ermittelt werden:

Übernachtungen im Jahr	2016	2017	2018	2019	2020
	347.974	353.198	362.429	365.868	255.716

Der erhebliche Rückgang der Übernachtungszahlen in 2020 ist auf die Maßnahmen zur Eindämmung der Corona-Pandemie zurückzuführen. Nach Aussagen der Stadtmarketinggesellschaft der Landeshauptstadt Schwerin haben die Zahlen sich im Jahr 2022 bereits soweit erholt, dass nahezu die Werte aus dem Jahr 2019 für das Jahr 2022 zu erwarten sind. Es ist davon auszugehen, dass die Zahlen sich zukünftig weiterhin positiv entwickeln. Ähnliches ist auch in anderen Städten zu erwarten.

Hinzu kommen viele Tagestouristen. Diese Entwicklung bedeutet eine höhere Frequentierung der Innenstadt und von touristisch bedeutsamen Orten und führen zu einem höheren Aufkommen von Kleinabfällen, die über Papierkörbe entsorgt werden.

6 Hundekotbeutelspender

Bei der weiteren Planung zur Aufstellung von Papierkörben wird an ausgewählten Standorten die Anbringung einer sogenannten Hundetoilette geprüft. Derzeit sind an 70 Standorten entsprechende Beutelspender angebracht, um zu verhindern, dass Wege und Grünanlagen durch Hundekot verunreinigt werden. Eine entsprechende Karte kann über die Internetseite der LHS/SDS abgerufen werden. In die Überlegung über die Anbringung dieser Beutelspender ist einzubeziehen, ob die ausgewählten Flächen nur von direkten Anwohnern genutzt werden, oder ob die Nutzung auch von Spaziergängern genutzt werden, die nicht unbedingt in der näheren Umgebung wohnen. Bei unmittelbaren Anwohnern kann die Zumutbarkeit angenommen werden, dass die Hinterlassenschaften des Hundes in der eigenen Restmülltonne entsorgt werden können.

7 KRITERIEN ZUR PAPIERKORBAUFSTELLUNG

Die Übersicht über die Anzahl, die Typen und die Standorte der Papierkörbe werden regelmäßig erfasst. Entsprechend den folgenden Kriterien wird die Entscheidung über Standorte und Entleerungsrhythmen getroffen und geprüft. Ebenfalls fließen Meldungen von Bedarfen in die Prüfung und Entscheidung ein. Hierbei wird im Einzelnen betrachtet, inwieweit an den Standorten bereits Papierkörbe vorgehalten sind und ob durch die Aufstellung eines solchen an diesem Standort auf Grundder Nutzung und Frequentierung zu rechtfertigen ist. Es wird notwendig, dass an dieser Stelle die Kommunikation aller Institutionen, die direkt oder indirekt mit der Aufstellung von Papierkörben befasst sind, erheblich zu verbessern, um die Belange aller Beteiligten zu berücksichtigen.

Nutzung/Frequentierung

Bei der Entscheidung über die Aufstellung eines Papierkorbes sind die in Folge genannten Gesichtspunkte heranzuziehen. Bereiche im öffentlichen Straßenraum mit **erhöhtem Publikumsverkehr** sind priorisiert.

Folgende **Standorte** sind zu berücksichtigen:

- Fußgängerzonen, Einkaufsstraßen
- Touristische Brennpunkte
- öffentliche Plätze
- Bahnhöfe
- Bushaltestellen

- Schulen
- Öffentliche Gebäude und Einrichtungen

Bei der Beurteilung über neue Standorte ist stets einzubeziehen, inwieweit die vorhandenen Papierkörbe ausreichend sind, um die anfallenden kleinteiligen Abfälle aufzunehmen. Damit verbunden ist eine kontinuierliche Beobachtung der Situation an den einzelnen Standorten. Die oben aufgezeigte positive Geästeentwicklung in der Landeshauptstadt Schwerin ist ebenfalls in die Beurteilung über die Standorte un die Menge der aufgestellten Papierkörbe mit einzubeziehen.

Gebietsstruktur

Die **Gebietsstruktur** bildet für die Aufstellung von Papierkörben einen entscheidenden Gesichtspunkt. Im **Innenstadtbereich** sind verhältnismäßig viele Papierkörbe zu verzeichnen, weil durch die starke Frequentierung durch Bürger und Besucher ein erhöhtes Abfallaufkommen zu erwarten ist. Entsprechend werden hier die Straßen auch häufiger gereinigt (bis zu sechs Mal in der Woche). Besucher haben weniger Möglichkeiten, den anfallenden Abfall durch die Mitnahme nach Hause zu entsorgen. Daher müssen durch die Stadt Vorkehrungen getroffen werden, um einer Verschmutzung des Innenstadtbereiches entgegenzuwirken. Ein Mittel hierzu ist das Aufstellen von Papierkörben. Ähnlich verhält es sich in anderen Bereichen die dem Tourismus oder der Naherholung dienen.

Anders verhält es sich in Gebieten mit überwiegender **Wohnbebauung**. Es ist davon auszugehen, dass die Straßen in diesen Bereichen weniger verschmutzt sind und daher nicht so häufig gereinigt werden müssen (14-täglich, monatlich oder auch durch die Anlieger lt. Straßenreinigungssatzung § 3) In der Regel sind hier auch nur die unmittelbaren Anwohner fußläufig unterwegs. In diesem Fall ist es durchaus zumutbar, dass diese den anfallenden Abfall mit nach Hause nehmen und in der eigenen Restmülltonne entsorgen.

Die zu erwartendenen Kosten spielen bei diesen Überlegungen eine nicht unerhebliche Rolle. So bedeuten die Aufstellung einzelner Papierkörbe in reinen Wohngebieten lange Anfahrtswege für das Papierkorbfahrzeug, die im einzelnen nicht wirtschaftlich sind und in keinem Verhältniss zu dem zu erwartenden Nutzen stehen, da auch davon ausgegangen werden kann, dass mitunter einzelne Papierkörbe kaum befüllt sind und es zu Leerfahrten kommen kann.

Weiterhin ist festzustellen, dass oftmals auch die Forderung nach Aufstellung von Papierkörben an Orten gestellt wird, die durch die Entsorgungsfahrzeuge schwer oder gar nicht erreicht werden können. Auch solche Anträge sind aus Praktikabilitätsgründen nicht umzusetzen.

8 FAZIT

Nach den vorliegenden Zahlen ist die Landeshauptstadt Schwerin hinsichtlich der Papierkorbausstattung bereits gut aufgestellt. Durch die bauliche Umgestaltung oder die Änderung der Nutzung einzelnen Flächen z.B. als Erholungsflächen bzw. erhöhte Attraktivität durch Schaffung von Verweilzonen können sich jedoch immer auch Verbesserungsbedarfe hinsichtlich der Art, der Anzahl und Ausstattung ergeben. Hier wäre es notwendig, die bestehende Situation auf Schwachstellen zu untersuchen und diese gezielt zu bekämpfen. Eine ständige Kommunikation der einzelnen Akteure ist notwendig, um aktuelle Erkenntnisse auszuwerten und Maßnahmen abzustimmen und zu ergreifen.

An Orten mit erhöhtem Abfallaufkommen wäre in erster Linie die vorhandene Papierkorbausstattung durch optimierte Behälter zu erhöhen.

Eine Verbesserung der Nutzung der vorhandenen Papierkörbe kann zum Beispiel eine andere Gestaltung der Papierkörbe mit dem Ziel, dass diese besser wahrgenommen und dementsprechend auch stärker von den Passanten genutzt werden. Auch diese Maßnahme wäre geeignet an dieser Stelle zu einer höheren Akzeptanz der bereits aufgestellten Papierkörbe zu erreichen.

Die rechtzeitige und angemessene Berücksichtigung der praktischen Erfahrungen in der Frage der Papierkorbaufstellung sollte zukünftig, in allen relevanten Baumaßnahmen stärker als bisher zu

berücksichtigen sein. Nur so können „Problempunkte“ vermieden werden, indem eine Ausstattung mit den erforderlichen Papierkörben erfolgt.

9 MASSNAHMEN / WEITERES VORGEHEN

Einbeziehung bei Planungen

Eine Verbesserung hinsichtlich der Papieraufstellung kann durch eine qualifizierte Prüfung von Neubauplanungen erreicht werden. Weiterhin ist eine Überprüfung der bestehenden Austattung mit Papierkörben auf der Grundlage der aufgeführten Gesichtspunkten erforderlich. Diese Prüfungen sollten immer unter Berücksichtigung der finanziellen Auswirkungen erfolgen. So ist auch vor dem Hintergrund der aktuellen Preisentwicklungen und der zu erwartenden steigenden Kosten in der nächsten Zeit zu beachten, dass eine Erhöhung der Anzahl der Papierkörbe bzw. der Entleerungen auch mit dem ansteigen der Straßenreinigungsgebühren zu rechnen ist, da aus diesen ja 75 % der Kosten für die Straßenpapierkörbe auffangen.

Volumenerhöhung an bestehenden Standorten

Derzeit werden an besonders kritischen Punkten Mr. Fill installiert. Diese haben ein Fassungsvermögen von 120 l und verdichten darüber hinaus die eingeworfenen Abfälle. Diese Papierkörbe informieren den Bewirtschafter in Echtzeit, dass sie voll sind und können somit bedarfsgerecht entleert werden. Das verhindert nicht nur die Überfüllung der Behälter, sondern erspart unnötige Wege, da die einzelnen Papierkörbe nicht auf Verdacht in einer festen Tour angefahren werden müssen, sondern tatsächlich nur bei Bedarf. Mit der Aufstellung dieser Papierkörbe konnte an den betreffenden Standorten eine Verbesserung der Gesamtsituation erreicht werden. Es ist zu prüfen inwieweit dieses Angebot weiter ausgedehnt werden kann. Derzeit sind 10 Mr. Fill im Stadtgebiet der Landeshauptstadt Schwerin aufgestellt. Hierbei sollte jedoch berücksichtigt werden, dass eine Erhöhung des Volumens bzw. der Anzahl der Papierkörbe nicht zwangsläufig eine Verbesserung der Flächensauberkeit nach sich zieht. Weiterhin ist festzustellen, dass solche öffentlichen Entsorgungsmöglichkeiten auch an abgelegeneren Standorten angenommen werden, obwohl hier eine eigene Entsorgung möglich und zumutbar ist. Damit werden kostenträchtige Angebote geschaffen

Verbesserung der Wahrnehmbarkeit

Zur Verbesserung der Wahrnehmbarkeit der Papierkörbe durch eine entsprechende Gestaltung wird die Bildung einer entsprechenden Arbeitsgruppe avisiert. Das kann auch durch Typisierung der aufgestellten Papierkörbe erreicht werden.

Aschenbecher

In zukünftige Überlegungen, insbesondere bei der Neuanschaffung bzw. bei Ersatz bereits vorhandener Papierkörbe, ist die Nutzung von Aschenbechern an den Papierkörben mit einzubeziehen. In einigen Bereichen könnte durch diese Maßnahme eine Verbesserung des Umfeldes erreicht werden, indem Zigarettenkippen zielgerichtet in die eigens dafür vorgesehen Behälter entsorgt werden können. So sind z.B. in der Mecklenburgstraße 15 Papierkörbe aufgestellt, davon 10 Standbehälter mit Aschenbecher und ein Mr. Fill die alle eine separate Möglichkeit zur Entsorgung von Zigarettenkippen haben. An den Haltestellen des Nahverkehrs ist jedoch zu beobachten, dass, obwohl fast 80 % aller Haltestellen mit einem Papierkorb oder einem Aschenbecher bzw. zum Teil auch mit beiden ausgestattet sind immer wieder Beschwerden eingehen, dass eine Verschmutzung durch Zigarettenkippen im Haltestellenbereich zu verzeichnen ist. Somit ist zu prüfen in welchem Umfang die Ausweitung des Angebotes von Aschenbechern sinnvoll ausgeweitet werden kann.

10 Anlagen

Tabelle Gesamtübersicht Papierkörbe in der Landeshauptstadt Schwerin

Stadtteilpläne Papierkorbausstattung

Stadtteil	Straße/Objekt-Nr.	Standort	Zuständigkeit	Stellplatz Anzahl P-Körbe	Papierkorb groß (>40l - 80l)	Papierkorb Standard (bis 40l)	Solar-Papierkorb 360l	Hundekot-Beutelspender	Entleerungs-rhythmus	Anzahl Leerungen p.a.
Fauler See	Wanderweg um den See	Wanderweg um den See	SAW	16		16		1	1x wöchentlich	832
Werdervorstadt	Ziegelsee Wanderweg um den See	Ziegelsee-Promenade (Ostseite)	SAW	11	1	9	1	2	3x wöchentlich	1716
Paulsstadt	Alexandrinenstr.	Alexandrinenstr. / Ecke Reutzstr. links an Straßenlampe	SAW	1		1			5x wöchentlich	260
Paulsstadt	Alexandrinenstr.	Alexandrinenstr. 1/ Einmündung Wiggertstraße li. an Verkehrsschild	SAW	1		1			5x wöchentlich	260
Paulsstadt	Alexandrinenstr.	Alexandrinenstr. 15	SAW	1		1			5x wöchentlich	260
Paulsstadt	Alexandrinenstr.	Alexandrinenstr. 20, links an Straßenlampe/ neben Parkscheinaut.	SAW	1		1			5x wöchentlich	260
Paulsstadt	Alexandrinenstr.	Alexandrinenstr. 22, links an Straßenlampe	SAW	1		1			5x wöchentlich	260
Paulsstadt	Alexandrinenstr.	Alexandrinenstr. 29, links an Straßenlampe	SAW	1		1			5x wöchentlich	260
Paulsstadt	Alexandrinenstr.	Alexandrinenstr. 6 an Straßenlampe	SAW	1		1			5x wöchentlich	260
Paulsstadt	Alexandrinenstr.	Alexandrinenstraße 32 an Straßenlampe	SAW	1		1			5x wöchentlich	260
Paulsstadt	Alexandrinenstr.	Höhe Anleger Fähre Arsenalstraße rechts an Verkehrsschild	SAW	1		1			7x wöchentlich	364
Görries	Am Erlenbruch	Am Erlenbruch, Nähe Kaspelwerder	SAW	0		0		1		0
Altstadt	Alter Garten	Siegessäule neben Bank/ Durchgang Parkplatz	SAW	1		1			7x wöchentlich	364
Altstadt	Alter Garten	Siegessäule/ Einmündung G.- Schack-Allee neben Bank	SAW	1		1		1	7x wöchentlich	364
Altstadt	Alter Garten	Siegessäule/ Höhe Schloßbrücke neben Bank	SAW	1		1		1	7x wöchentlich	364
Altstadt	Alter Garten	Siegessäule/ zum Burgsee neben Bank	SAW	1		1			7x wöchentlich	364
Altstadt	Alter Garten	Theaterseite/ Parkplatzbeginn an Verkehrszeichen	SAW	1		1			7x wöchentlich	364
Altstadt	Alter Garten	Weg zwischen Parkpl. und Burgsee	SAW	1		1			7x wöchentlich	364
Altstadt	Am Markt	vor Am Markt 8 vor Tourist-Shop	SAW	1		1			5x wöchentlich	260
Altstadt	Am Markt	Am Markt 13/ 14 Durchgang Schlachtermarkt	SAW	1		1			7x wöchentlich	364
Altstadt	Am Markt	Am Markt 13/ 14 Durchgang Schlachtermarkt	SAW	1		1			7x wöchentlich	364
Altstadt	Am Markt	ggü. Am Markt 10 vor den Linden	SAW	1		1			7x wöchentlich	364
Altstadt	Am Markt	Marktplatz Ecke Schusterstraße	SAW	0		0		1		0
Zippendorf	Am Strand	Promenade Strand Zippendorf	SAW	36		36		1	7x wöchentlich	6552
Zippendorf	Am Strand	Am Strand/Ecke Bosselmannstraße	SAW	1			1		7x wöchentlich	182
Werdervorstadt	Amtstraße	Amtstraße Nr. 6	SAW	1		1			3x wöchentlich	156
Werdervorstadt	Amtstraße	Amtstraße 42/ Uferweg Stadtstrand	SAW	1	1				1x wöchentlich	52
Großer Dreesch	Anne-Frank.Str.	Höhe Anne-Frank-Straße 54 neben Bank	SAW	1		1			1x wöchentlich	52
Paulsstadt	Arsenalstraße	Arsenalstraße 25 (Arsenalstraße 25/ 27 an Verkehrsschild, rechts)	SAW	1		1			3x wöchentlich	156
Paulsstadt	Arsenalstraße	Arsenalstraße 5/ Einmündung Wismarsche Str. an Verkehrsschild, rechts	SAW	1		1			3x wöchentlich	156
Altstadt	Baderstraße	Baderstraße Kreuzung Salzstraße/ Ritterstraße an Straßenlampe, links	SAW	1		1		1	3x wöchentlich	156
Krebsförden	Benno-Voelkner-Str.	Bushaltestelle Höhe Benno-Voelkner-str. 4 links+rechts	SAW	2		2			1x wöchentlich	104
Schelfstadt	Bergstraße	Bergstraße Nr. 30/Ecke Hospitalstraße	SAW	1		1			3x wöchentlich	156
Neu Zippendorf	Berliner Platz	Berliner Platz	SAW	5		5			1x wöchentlich	260
Ostorf	Bertha-Klingberg-Platz	Bertha-Klingberg-Platz	SAW	16		16		1	3x wöchentlich	2496
Ostorf	Bertha-Klingberg-Platz	Schwimmende Wiese (Übergänge Brücken)	SAW	9		9			3x wöchentlich	1404
Weststadt	Bertolt-Brecht-Straße	Bertolt-Brecht-Straße 30/Ecke Lessingstraße mit Hundetoilette	SAW	1		1		1	1x wöchentlich	52
Altstadt	Bischofstraße	Ecke Schmiedestraße an Verkehrszeichen, rechts	SAW	1		1			7x wöchentlich	364
Feldstadt	Bleicherufer	Grünfläche Bleicherufer/Ostorfer Ufer an Zuwegungen	SAW	2		2			1x wöchentlich	104
Werdervorstadt	Bornhövedstraße	Bornhövedstraße/Ecke Ferdinand-Schultz-Straße	SAW	0		0		1		0
Werdervorstadt	Bornhövedstraße	Platz Höhe Bornhövedstraße 65 a	SAW	1		1			1x wöchentlich	52
Zippendorf	Bosselmannstraße	Bosselmannstraße Höhe Parkplatz	SAW	2		2		1	3x wöchentlich	312
Neu Zippendorf	Boulevard Pankower Straße + Spielpl	Boulevard Pankower Straße + Spielplatz	SAW	8		8		1	1x wöchentlich	416
Friedrichsthal	Brüsewitzer Str.	Friedrichsthal Brüsewitzer Straße - Fußweg ü. Spielplatz zur Warnitzer Str.	SAW	10		10		1	1x wöchentlich	520
Altstadt	Burgstraße	Burgstraße Nr. 20	SAW	1		1			3x wöchentlich	156
Paulsstadt	Demmlerplatz	Demmlerplatz ggü. Nr. 1 neben Parkscheinautomat	SAW	1		1		1	3x wöchentlich	156
Paulstadt	Demmlerplatz	Demmlerplatz Grünanlage	SAW	1	1				3x wöchentlich	156
Altstadt	Domstraße	Domstraße Ecke Puschkinstraße an Verkehrszeichen rechts	SAW	1		1			3x wöchentlich	156
Lewenberg	Dr.-Hans-Wolf-Straße	Wanderweg Ziegelinnensee	SAW	9		9		1	3x wöchentlich	1404
Großer Dreesch	Dreescher Markt	Dreescher Markt Nähe Bushaltestelle	SAW	1		1			1x wöchentlich	52
Großer Dreesch	Dreescher Markt	Dreescher Markt Nähe Bushaltestelle im VKG	SAW	1		1			1x wöchentlich	52
Großer Dreesch	Dreescher Markt	Grünfläche Dreescher Markt Ecke Dreescher Markt 1	SAW	1		1			1x wöchentlich	52
Großer Dreesch	Dreescher Markt	Platz	SAW	2		2			1x wöchentlich	104
Großer Dreesch	Dreescher Markt	Dreescher Markt/Ecke Friedrich-Engels-Straße	SAW	1		1			1x wöchentlich	52
Ostorfer See	Dwang	Dwang	SAW	2		2			1x wöchentlich	104
Krebsförden	Eckdrift	Eckdrift Ende zur Umgehung hin	SAW	1	1				1x wöchentlich	52
Krebsförden	Eckdrift	Weg hinter Sieben-Seen-Center	SAW	1	1				1x wöchentlich	52
Paulsstadt	Franz-Mehring-Straße	Franz-Mehring-Straße Höhe H.-Nr. 22 Grünanlage	SAW	1		1		1	1x wöchentlich	52
Schweriner See	Franzosenweg von Kalkwerder bis Mu	Franzosenweg von Kalkwerder bis Mueß (Lennestr-Zippendorf?)	SAW	17		14		3	1x wöchentlich	884
Schweriner See	Franzosenweg	Franzosenweg/Paulshöher Weg Spielpatz der Atolle	SAW	1			1		1x wöchentlich	52
Neu Zippendorf	Freizeitpark	Rückseite Perleberger Straße	SAW	9		9		1	1x wöchentlich	468
Großer Dreesch	Friedrich-Engels-Str.	Friedrich.Engels-Str. vor H.-Nr 34 neben Parkbank	SAW	1		1			1x wöchentlich	52
Großer Dreesch	Friedrich-Engels-Str.	Friedrich-Engels-Str. 35 vor Schule	SAW	1		1			1x wöchentlich	52
Großer Dreesch	Friedrich-Engels-Str.	Friedrich-Engels-Str. Vor H.-Nr. 29 an Parkbank	SAW	1		1			1x wöchentlich	52
Großer Dreesch	Friedrich-Engels-Straße	Ecke Andrej-Sacherow-Straße	SAW	1		1		1	1x wöchentlich	52
Großer Dreesch	Friedrich-Engels-Straße	Ecke Anne-Frank-Straße	SAW	1		1			1x wöchentlich	52
Großer Dreesch	Friedrich-Engels-Straße	Höhe von -der Schulenburg-Straße	SAW	1		1			1x wöchentlich	52
Schelfstadt	Friedrichstr.	Friedrichstraße 18 Standpapierkorb	SAW	1	1				3x wöchentlich	156
Schelfstadt	Friedrichstr.	Friedrichstraße 4 an Verkehrsschild	SAW	1		1			3x wöchentlich	156
Altstadt	Friedrichstraße	Friedrichstraße 5 neben Parkscheinautomat, rechts	SAW	1		1			3x wöchentlich	156
Altstadt	Friedrichstraße	Friedrichstraße,19	SAW	1		1			3x wöchentlich	156
Weststadt	Friesenstraße	Friesenstr. 35 a Höhe Kita	SAW	0		0		1		0
Friedrichsthal	Fußweg weiter von Warnitzer Str. zum	Friedrichsthal Fußweg weiter von Warnitzer Str. zum Lützower Ring	SAW	5		5		1	1x wöchentlich	260
Lankow	Gadebuscher Straße	Grünfläche zw. H.-Nr. 136 und 142	SAW	1		1			1x wöchentlich	52
Lankow	Gadebuscher Straße	Hundewiese Gadebuscher Str. Höhe Kieler Straße (ehem. Lungenklinik)	SAW	4		4		2	1x wöchentlich	208
Feldstadt	Gartenstraße	Gartenstraße Nr. 2	SAW	1		1			1x wöchentlich	52
Mueßer Holz	Georg-Simon-Ohm-Str.	Mueßer Holz Georg-Simon Ohm-Straße/Ecke Ziolkowskistraße	SAW	1		1			1x wöchentlich	52
Altstadt	Geschwister-Scholl-Straße	Geschwister-Scholl-Straße 10 neben Parkscheinautomat	SAW	1	1				5x wöchentlich	260
Altstadt	Geschwister-Scholl-Straße	Geschwister-Scholl-Straße 2 Standpapierkorb	SAW	1	1				3x wöchentlich	156
Altstadt	Goethestraße	Goethestr. 57/ Haltestelle Schlossblick an Verkehrszeichen, rechts	SAW	1		1			4x wöchentlich	208
Feldstadt	Goethestraße	Goethestraße 15 am Durchgang Mecklenburgstr.	SAW	1		1			3x wöchentlich	156
Altstadt	Goethestraße	Goethestraße ggü. H.-Nr. 56	SAW	1		1			4x wöchentlich	208
Altstadt	Goethestraße	Goethestraße Höhe Einmündung H.-Mann-Str Haltestelle Schlossblick	SAW	1		1			4x wöchentlich	208
Altstadt	Goethestraße	Goethestraße/ Einmündung Geschw.-Scholl-Straße am Verkehrsspiegel, link	SAW	1		1			4x wöchentlich	208
Altstadt	Goethestraße	Goethestraße/ Haltestelle Schlossblick neben Treppe, links	SAW	1		1			4x wöchentlich	208
Altstadt	Graf-Schack-Allee	am Mosaikschwein Burgseepromenade	SAW	1		1			3x wöchentlich	156
Altstadt	Graf-Schack-Allee	gegenüber Parkplatz / IHK -Gebäude	SAW	3		1		1	3x wöchentlich	468
Altstadt	Graf-Schack-Allee	Graf-Schack-Alle ggü. Nr. 20	SAW	2		1		1	3x wöchentlich	312
Altstadt	Graf-Schack-Allee	Höhe Heinrich-Mann Str. 18	SAW	1		1			3x wöchentlich	156
Altstadt	Graf-Schack-Allee	Höhe Nr. 7 Burgseepromenade	SAW	1		1			3x wöchentlich	156
Altstadt	Graf-Schack-Allee	neben den Bänken Burgseeparkplatz gegenüber Heinrich-Mann-Str.	SAW	1		1			3x wöchentlich	156
Altstadt	Graf-Schack-Allee	Weg zur Blumenfrau Abzweig von der Graf-Schack-Allee	SAW	2		2		1	3x wöchentlich	312
Altstadt	Graf-Schack-Allee	zwischen Treppe und Parkscheinautomat	SAW	1		1			3x wöchentlich	156
Großer Dreesch	Großer Dreesch	Grünes Tal	SAW	12		12		2	1x wöchentlich	624
Altstadt	Großer Moor	Großer Moor 1 Ecke Puschkinstraße	SAW	1		1			3x wöchentlich	156
Altstadt	Großer Moor	Höhe Großer Moor 1 Straßenmitte, an Straßenlampe	SAW	1		1			3x wöchentlich	156
Altstadt	Großer Moor	Höhe Großer Moor 19 an Straßenlampe, rechts	SAW	1		1			3x wöchentlich	156
Altstadt	Großer Moor	Höhe Großer Moor 25 an Straßenlampe, rechts	SAW	1		1			3x wöchentlich	156
Altstadt	Großer Moor	Höhe Großer Moor 2-6	SAW	1		1			3x wöchentlich	156
Altstadt	Großer Moor	Höhe Großer Moor 27 an Straßenlampe, rechts	SAW	1		1			3x wöchentlich	156
Altstadt	Großer Moor	Höhe Großer Moor 28	SAW	1		1			3x wöchentlich	156
Altstadt	Großer Moor	Höhe Großer Moor 3	SAW	1		1			3x wöchentlich	156
Altstadt	Großer Moor	Höhe Großer Moor 34	SAW	1		1			3x wöchentlich	156
Altstadt	Großer Moor	Höhe Großer Moor 43 an Straßenlampe, rechts	SAW	1		1			3x wöchentlich	156
Altstadt	Großer Moor	Höhe Großer Moor 47	SAW	1		1			3x wöchentlich	156
Altstadt	Großer Moor	Höhe Großer Moor 48	SAW	1		1			3x wöchentlich	156
Altstadt	Großer Moor	Höhe Großer Moor 56 an Straßenlampe, links	SAW	1		1			3x wöchentlich	156
Altstadt	Großer Moor	Höhe Großer Moor 56 an Straßenlampe, links	SAW	1		1		1	3x wöchentlich	156
Altstadt	Großer Moor	Höhe Großer Moor 7 links	SAW	1	1				3x wöchentlich	156
Altstadt	Grüne Straße	Grüne Straße/Ecke Burgstraße	SAW	1		1			3x wöchentlich	156
Paulsstadt	Grunthalplatz	Bushaltestelle 2 (B & R)	SAW	1		1			6x wöchentlich	312
Paulsstadt	Grunthalplatz	Bushaltestelle 3 (B & R)	SAW	1		1			6x wöchentlich	312
Paulsstadt	Grunthalplatz	Bushaltestelle 4 (B & R)	SAW	1		1			6x wöchentlich	312
Paulsstadt	Grunthalplatz	Bushaltestelle 5 (B & R)	SAW	1		1			6x wöchentlich	312
Paulsstadt	Grunthalplatz	Bushaltestelle 6 (B & R)	SAW	1		1			6x wöchentlich	312
Paulsstadt	Grunthalplatz	ggü. Haupteingang	SAW	1	1				6x wöchentlich	312
Paulsstadt	Grunthalplatz	Grunthalplatz 8	SAW	1		1			6x wöchentlich	312
Paulsstadt	Grunthalplatz	Haltestelle NVS an Sitzgelegenheit	SAW	2		1			6x wöchentlich	624
Paulsstadt	Grunthalplatz	Mittelplatz, linke Seite an Straßenlampen	SAW	1		1			6x wöchentlich	312
Paulsstadt	Grunthalplatz	Mittelplatz, linke Seite an Straßenlampen	SAW	1		1		1	6x wöchentlich	312
Paulsstadt	Grunthalplatz	Mittelplatz, rechte Seite an Straßenlampen	SAW	1		1			6x wöchentlich	312
Paulsstadt	Grunthalplatz	Mittelplatz, rechte Seite an Straßenlampen	SAW	1		1			6x wöchentlich	312
Paulsstadt	Grunthalplatz	rechte Seite/ Einmündung Wismarsche Str. an Verkehrsschild	SAW	1		1			3x wöchentlich	156
Lankow	Grünzug a. d. Straßenbahn	Lankow Grünzug a. d. Straßenbahn von Plöner- Rahlstedter Straße	SAW	8		8		1	1x wöchentlich	416
Werdervorstadt	Güstrower Straße	Güstrower Str. neben der Abwasserpumpstation	SAW	1		1			1x wöchentlich	52
Werdervorstadt	Hafenstraße	Hafenstraße Weg zum See	SAW	1		1		0	3x wöchentlich	156
Mueßer Holz	Hamburger Allee	Fußweg zum Feuerwehrmuseum Höhe Hamburger Allee 68	SAW	2		2			1x wöchentlich	104
Mueßer Holz	Hamburger Allee	ggü. H.-Nr. 140 b Übergang Straba	SAW	1		1			1x wöchentlich	52
Mueßer Holz	Hamburger Allee	Hamburger Allee - Zufahrt Fernsehturm (Taxistand)	SAW	1		1			1x wöchentlich	52
Mueßer Holz	Hamburger Allee	Hamburger Allee 124 vor Schule (altHamburger Allee - Weg hinter Wal-Mart	SAW	2		2			1x wöchentlich	104

Stadtteil	Straße/Objekt-Nr.	Standort	Zuständigkeit	Stellplatz Anzahl P-Körbe	Papierkorb groß (>40l - 80l)	Papierkorb Standard (bis 40l)	Solar-Papierkorb 360l	Hundekot-Beutelspender	Entleerungs-rhythmus	Anzahl Leerungen p.a.
Mueßer Holz	Hamburger Allee	Mueßer Holz Hamburger Allee 218 - Fußweg zur Guerickestraße Grünfläche	SAW	2		1			1x wöchentlich	104
Mueßer Holz	Hamburger Allee	Weg entlang Bahnschienen von Keplerplatz-Wendeschleife	SAW	4		4			1x wöchentlich	208
Neu Zippendorf	Hamburger Allee 3	vor dem Hochhaus 1-3 neben der Bank	SAW	1		1			1x wöchentlich	52
Haselholz	Haselholzstraße	Haselholzstr. ggü. H.-Nr. 71 mit Hundetoilette	SAW	1		1			1x wöchentlich	52
Haselholz	Haselholzstraße	Haselhozstr. ggü. H.-Nr. 107 a mit Hundetoilette	SAW	1		1		1	1x wöchentlich	52
Friedrichsthal	Heimweg	Friedrichsthal Heimweg	SAW	3	1	1			1x wöchentlich	156
Altstadt	Helenenstr.	Helenenstraße 6	SAW	1		1			7x wöchentlich	364
Altstadt	Helenenstraße	Helenenstraße 5 an Straßenlampe, rechts	SAW	1		1			7x wöchentlich	364
Feldstadt	Hermannstraße	Hermannstraße Nr. 17	SAW	1		1			1x wöchentlich	52
Weststadt	Johannes-Brahms-Straße	Johannes-Brahms-Straße 25	SAW	0		0		1		0
Feldstadt	Karl-Liebknecht-Platz	Karl-Liebknecht-Platz	SAW	1		1			2x wöchentlich	104
Feldstadt	Karl-Liebknecht-Platz	Karl-Liebknecht-Platz	SAW	3		3			2x wöchentlich	312
Schelfstadt	Kirchenstraße	Kirchenstraße Ecke Lindenstraße 7	SAW	1		1			3x wöchentlich	156
Altstadt	Kleiner Moor	Kleiner Moor/Theaterstraßehinter dem Staatstheater	SAW	1		0		1	3x wöchentlich	156
Altstadt	Klöresgang	Klöresgang 2/ Ecke Wismarsche Straße an Verkehrsschild links	SAW	1		1			3x wöchentlich	156
Altstadt	Klöresgang	Klöresgang gegenüber Nr. 2 Standmodell rechts	SAW	1	1				3x wöchentlich	156
Altstadt	Klosterstraße	Klosterstraße ggü. Mecklenburgstr. 34	SAW	1		1			7x wöchentlich	364
Schelfstadt	Körnerstraße	Körnerstraße 7/Ecke Apothekerstraße	SAW	1		1			3x wöchentlich	156
Friedrichsthal	Lärchenallee -Fuß-/Radweg	Friedrichsthal Lärchenallee -Fuß-/Radweg	SAW	5		5		1	1x wöchentlich	260
Mueßer Holz	Leibnizstraße	Zuwegung zur Straba-Haltestelle	SAW	1		1			1x wöchentlich	52
Ostorf	Lennéstraße	Ecke Lennéstraße/Franzosenweg	SAW	0		0		1		0
Weststadt	Lessingstraße	Lessingstraße/Leonhard-Frank-Straße 1	SAW	1		1		1	1x wöchentlich	52
Altstadt	Lobedanzgang	Lobedanzgang Verbindungsweg zum Schloßparkcenter (rechts)	SAW	3		3			7x wöchentlich	1092
Weststadt	Löwenplatz	Löwenplatz Nähe DSD-System	SAW	0		0		1		0
Altstadt	Marienplatz	Marienplatz 3 vor Barmer	SAW	1	1		1		7x wöchentlich	364
Altstadt	Marienplatz	Marienplatz auf dem gesamten Marienplatz verteilt schmale Runde Papierkö	SAW	5		4			7x wöchentlich	1820
Altstadt	Marienplatz	Marienplatz Haltestelle Haltestelle Linie 14	SAW	1		1			7x wöchentlich	364
Altstadt	Marienplatz	Marienplatz Haltestelle Höhe Eingang H&M	SAW	1		1			7x wöchentlich	364
Altstadt	Marienplatz	Marienplatz vor neuen Gallerie	SAW	1		1	1		7x wöchentlich	364
Altstadt	Marienplatz	Marienplatz vor Sparkasse Haltestelle links	SAW	1			1		7x wöchentlich	364
Altstadt	Marienplatz	Marienplatz vor Sparkasse Haltestelle rechts	SAW	1		1			7x wöchentlich	364
Altstadt	Marienplatz	Marienplatz vor Sparkasse Höhe Geldautomat	SAW	1		1			7x wöchentlich	364
Altstadt	Martinstraße	Martinstraße 12 an VR Bank	SAW	1		1			3x wöchentlich	156
Altstadt	Martinstraße	Martinstraße 1 an Verkehrsschild, rechts	SAW	1		1			3x wöchentlich	156
Altstadt	Mecklenburgstraße	/ Ecke Geschw.-Scholl-Str. im Pollerbereich vor KH Stolz	SAW	1	1				5x wöchentlich	260
Altstadt	Mecklenburgstraße	/Martinstr. vor Kressmann	SAW	1	1			1	3x wöchentlich	156
Feldstadt	Mecklenburgstraße	ggü. Nr. 83 a/ Ecke H.-Mann-Str. rechts im Kreuzungsbereich	SAW	1		1			5x wöchentlich	260
Altstadt	Mecklenburgstraße	links/ Ecke Schloßstr. 30 vor Parfümerie Müller + Ecke	SAW	1	1				7x wöchentlich	364
Altstadt	Mecklenburgstraße	links/ ehem. Parkplatz Ecke Verbindungstr. Graf-Schack-Allee	SAW	1		1			5x wöchentlich	260
Altstadt	Mecklenburgstraße	links/ IHK Gebäude neben Parkscheinautomat	SAW	1		1			5x wöchentlich	260
Altstadt	Mecklenburgstraße	Mecklenburgstraße 36	SAW	1	1				7x wöchentlich	364
Altstadt	Mecklenburgstraße	Nr. 14 vor Stempel & Copy-Shop	SAW	1	1				7x wöchentlich	364
Altstadt	Mecklenburgstraße	Nr. 19/ 23 links (alt rechts vor Eisverkauf)	SAW	1	1				7x wöchentlich	364
Altstadt	Mecklenburgstraße	Nr. 22 links vor Fielmann	SAW	1	1				7x wöchentlich	364
Altstadt	Mecklenburgstraße	Nr. 33/31 vor Targo Bank	SAW	1	1				7x wöchentlich	364
Altstadt	Mecklenburgstraße	Nr. 35 rechts vor Käseladen	SAW	1	1				7x wöchentlich	364
Altstadt	Mecklenburgstraße	Nr. 39/41 rechts vor Sewert / Back-Factorie	SAW	1	1				5x wöchentlich	260
Feldstadt	Mecklenburgstraße	Nr. 59 rechts vor Rachow	SAW	1		1			5x wöchentlich	260
Altstadt	Mecklenburgstraße	Nr. 9 rechts (alt. Nr. 11 rechts vor PSD-Bank)	SAW	1			1		7x wöchentlich	364
Mueßer Holz	Mendelejewstr.	Mueßer Holz Mendeljewstraße - Weg an der Straßenbahn bis Brücke	SAW	2		2			1x wöchentlich	104
Mueßer Holz	Mendelejewstr.	Mueßer Holz Mendeljewstraße 26 - ehemals EDEKA	SAW	1		1			1x wöchentlich	52
Haselholz	Mettenheimer Straße	Mettenheimer Str./Haselholzstraße	SAW	1		1		1	1x wöchentlich	52
Schelfstadt	Münzstraße	ggü.Münzstraße Nr. 36 Taschengarten	SAW	1	1				3x wöchentlich	156
Ostorfer See	Ostorfer Ufer	Ostorfer Ufer	SAW	4		4			1x wöchentlich	208
Neu Zippendorf	Perleberger Straße	Eingang Freizeitpark	SAW	1		1			1x wöchentlich	52
Schelfstadt	Pfaffenteich	Bushaltestelle Friedrichstraße Haltestelle links (August-Bebel-Str.)	SAW	1		1			7x wöchentlich	364
Schelfstadt	Pfaffenteich	Bushaltestelle Friedrichstraße Haltestelle rechts	SAW	1		1			7x wöchentlich	364
Paulsstadt	Pfaffenteich	gegenüber Alexandrinenstraße 1	SAW	1		1		1	5x wöchentlich	260
Paulsstadt	Pfaffenteich	gegenüber Alexandrinenstraße 11	SAW	1		1			5x wöchentlich	260
Paulsstadt	Pfaffenteich	gegenüber Alexandrinenstraße 16 links neben Sitzbank	SAW	1		1			5x wöchentlich	260
Paulsstadt	Pfaffenteich	gegenüber Alexandrinenstraße 18-19 a	SAW	1		1			5x wöchentlich	260
Paulsstadt	Pfaffenteich	gegenüber Alexandrinenstraße 2	SAW	1		1			5x wöchentlich	260
Paulsstadt	Pfaffenteich	gegenüber Alexandrinenstraße 20 links neben Sitzbank	SAW	1		1			5x wöchentlich	260
Paulsstadt	Pfaffenteich	gegenüber Alexandrinenstraße 23	SAW	1		1			5x wöchentlich	260
Paulsstadt	Pfaffenteich	gegenüber Alexandrinenstraße 26 links hinter Sitzbank	SAW	1		1			5x wöchentlich	260
Paulsstadt	Pfaffenteich	gegenüber Alexandrinenstraße 28	SAW	1		1			5x wöchentlich	260
Paulsstadt	Pfaffenteich	gegenüber Alexandrinenstraße 30-31	SAW	1		1			3x wöchentlich	156
Paulsstadt	Pfaffenteich	gegenüber Alexandrinenstraße 5 links	SAW	1		1			5x wöchentlich	260
Paulsstadt	Pfaffenteich	gegenüber Alexandrinenstraße 7	SAW	1		1			5x wöchentlich	260
Paulsstadt	Pfaffenteich	gegenüber Alexandrinenstraße 9 links neben Sitzbank	SAW	1		1			5x wöchentlich	260
Schelfstadt	Pfaffenteich	gegenüber August Bebel-Straße 24 neben Sitzbank	SAW	1		1			5x wöchentlich	260
Schelfstadt	Pfaffenteich	gegenüber August-Bebel-Straße 10 neben Sitzbank	SAW	1		1			5x wöchentlich	260
Schelfstadt	Pfaffenteich	gegenüber August-Bebel-Straße 13 Fähranleger Ost/ neben Sitzbank	SAW	1		1		1	5x wöchentlich	260
Schelfstadt	Pfaffenteich	gegenüber August-Bebel-Straße 17 neben Sitzbank	SAW	1		1			5x wöchentlich	260
Schelfstadt	Pfaffenteich	gegenüber August-Bebel-Straße 20 neben Sitzbank	SAW	1		1			5x wöchentlich	260
Schelfstadt	Pfaffenteich	gegenüber August-Bebel-Straße 28 neben Sitzbank	SAW	1		1			5x wöchentlich	260
Schelfstadt	Pfaffenteich	gegenüber August-Bebel-Straße 32 neben Sitzbank	SAW	1		1		1	5x wöchentlich	260
Schelfstadt	Pfaffenteich	gegenüber August-Bebel-Straße 4 neben Sitzbank	SAW	1		1			5x wöchentlich	260
Schelfstadt	Pfaffenteich	gegenüber August-Bebel-Straße 8 neben Sitzbank	SAW	1		1			5x wöchentlich	260
Schelfstadt	Pfaffenteich	Nordufer am Spielplatz rechts	SAW	2		2			5x wöchentlich	520
Schelfstadt	Pfaffenteich	Nordufer gegenüber Spielplatz links	SAW	2		2			5x wöchentlich	520
Paulsstadt	Pfaffenteich	Pfaffenteich Höhe Einmündung Zum Bahnhof links/rechts Anleger West	SAW	2		2		1	5x wöchentlich	520
Schelfstadt	Pfaffenteich	Schliemannterrasse neben den Sitzbänken	SAW	5		5		1	5x wöchentlich	1300
Altstadt	Pfaffenteich	Südufer Pfaffenteich Treppe rechts + links	SAW	2			2		5x wöchentlich	520
Paulstadt	Pfaffenteich	ggü Alexandrinenstraße 1 an Fähranleger	SAW	1		1			5x wöchentlich	260
Neu Zippendorf	Plater Straße	Höhe ehemalige Parteischule	SAW	1		1			1x wöchentlich	52
pa	Platz der Freiheit	Platz der Freiheit	SAW	2		2			3x wöchentlich	312
Paulsstadt	Platz der Freiheit	Platz der Freiheit	SAW	9		9		1	3x wöchentlich	1404
Feldstadt	Platz der Jugend	Haltestelle links aus Richtung Stadt	SAW	2		2			4x wöchentlich	416
Feldstadt	Platz der Jugend	Haltestelle rechts aus Richtung Stadt	SAW	2		2			4x wöchentlich	416
Feldstadt	Platz der Jugend	hinter den Blumenrabatten neben Bänken	SAW	1		1			4x wöchentlich	208
Feldstadt	Platz der Jugend	Nr. 4 Durchgang Mecklenburgstraße	SAW	1		1			3x wöchentlich	156
Feldstadt	Platz der ODF	hinter Bushaltestelle an Bänken	SAW	2	2				1x wöchentlich	104
Feldstadt	Platz der ODF	ggü. Sandstr. 21	SAW	0		0		1		0
Feldstadt	Platz der ODF	ggü Voßstr. 44	SAW	0		0		1		0
Altstadt	Puschkinstraße	Puschkinstraße, Höhe Nr. 81 rechts	SAW	1		1			5x wöchentlich	260
Schelfstadt	Puschkinstraße	Puschkinstraße, neben Nr. 32/ Ecke Burgstraße an Verkehrszeichen, links	SAW	1		1			7x wöchentlich	364
Altstadt	Puschkinstraße	Puschkinstraße, vor Nr. 48-50 links, vor Modegeschäft	SAW	2		2			7x wöchentlich	728
Lankow	Rahlstedter Straße	Rahlstedter Str. 29 am Taxistand	SAW	1		1		1	1x wöchentlich	52
Werdervorstadt	Robert-Koch-Str.	Robert-Koch-Str. 16 Ecke Barcastr. (ggü. Robert-Koch-Straße Nr. 3)	SAW	1		1		1	2x wöchentlich	104
Werdervorstadt	Robert-Koch-Str.	Robert-Koch-Straße Nr. 9	SAW	1		1		1	2x wöchentlich	104
Görries	Rogahner Str.	Kreuzung Rogahner Straße/Obotritenring am Alten Friedhof	SAW	0		0		1		0
Weststadt	Rosa-Luxemburg-Straße	Rosa-Luxemburg-Straße an der Grünanlage	SAW	0		0		1		0
Feldstadt	Schäferstraße	Schäferstraße Ecke Goethestraße (alt Schäferstraße 32 a)	SAW	1		1			2x wöchentlich	104
Schelfstadt	Schelfmarkt	Bushaltestelle Schelfmarkt links + rechts	SAW	2		2		1	3x wöchentlich	312
Altstadt	Schlachtermarkt	Schlachtermarkt	SAW	5		5			7x wöchentlich	1820
Altstadt	Schloßstr.	Schloßstr. 22 neben Bank	SAW	1		1			3x wöchentlich	156
Altstadt	Schloßstr.	Schloßstraße 1 links und rechts von der Straße	SAW	2	2				3x wöchentlich	312
Altstadt	Schloßstr.	Schloßstraße 10, links Seiteneingang Bauministerium	SAW	1		1			3x wöchentlich	156
Altstadt	Schloßstr.	Schloßstraße 14, links	SAW	1		1			3x wöchentlich	156
Altstadt	Schloßstr.	Schloßstraße 20 links (Schloßstraße 23, rechts)	SAW	1		1			3x wöchentlich	156
Altstadt	Schloßstr.	Schloßstraße 32, links	SAW	1	1				3x wöchentlich	156
Altstadt	Schloßstr.	Schloßstraße 38, rechts	SAW	1	1				3x wöchentlich	156
Altstadt	Schloßstr.	Schloßstraße 39, rechts	SAW	1	1				3x wöchentlich	156
Altstadt	Schloßstr.	Schloßstraße 5/Ecke Rittersstraße	SAW	1		1			3x wöchentlich	156
Altstadt	Schloßstr.	Schloßstraße 6-8, Bauministerium, links vor Bauministerium	SAW	1		1			3x wöchentlich	156
Altstadt	Schloßstr.	Schloßstraße 9-11, Finanzministerium, rechts Anfang Schloßstraße 9	SAW	1	1				3x wöchentlich	156
Altstadt	Schloßstraße	Schloßstraße 9-11 Eingangsbereich Ministerium	SAW	1	1				3x wöchentlich	156
Altstadt	Schloßstr.	Schloßstraße Mecklenburgstraße 32 a rechts	SAW	1	1				3x wöchentlich	156
Altstadt	Schloßstr.	Schloßstraße/Ecke Buschstraße ggü. 33	SAW	1		1			3x wöchentlich	156
Altstadt	Schmiedestraße	Schmiedestraße 12/Ecke Buschstraße	SAW	1	1				7x wöchentlich	364
Altstadt	Schmiedestraße	Schmiedestraße 18 rechts	SAW	1	1				7x wöchentlich	364
Altstadt	Schmiedestraße	Schmiedestraße 24 links	SAW	1	1				7x wöchentlich	364
Altstadt	Schmiedestraße	Schmiedestraße 8 links	SAW	1	1				7x wöchentlich	364
Altstadt	Schmiedestraße	Schmiedestraße 9	SAW	1	1				7x wöchentlich	364
Schelfstadt	Schweinemarkt	Schweinemarkt Platz Höhe Nr. 4	SAW	1		1			1x wöchentlich	52
Ostorfer See	Slüter Ufer	Slüter Ufer	SAW	7		5			1x wöchentlich	364
Neu Zippendorf	Tallinner Straße	Tallinner Str. ggü DSD-System Tallinner Str. 10	SAW	0		0		1		0
Weststadt	Verbindungsweg Wagnerstr. - Sebasti	tVerbindungsweg Wagnerstraße zur Sebastian-Bach-Straße	SAW	1		1			1x wöchentlich	52
Neu Zippendorf	Vidiner Straße	Vidiner Straße Höhe H.-Nr. 18	SAW	1		1			1x wöchentlich	52

Stadtteil	Straße/Objekt-Nr.	Standort	Zuständigkeit	Stellplatz Anzahl P-Körbe	Papierkorb groß (>40l - 80l)	Papierkorb Standard (bis 40l)	Solar-Papierkorb 360l	Hundekot-Beutelspender	Entleerungs-rhythmus	Anzahl Leerungen p.a.
Neu Zippendorf	Vidiner Straße	Wege hinter Pflegeheim	SAW	2		2			1x wöchentlich	104
Lankow	Vor dem Wittenburger Tor	Parkplatz Lankower See Südufer	SAW	1		1		1	1x wöchentlich	52
Lankow	Wanderweg am Lankower See	Lankower See Südufer	SAW	5		5			2x wöchentlich	520
Großer Dreesch	Weg Anne-Frank-Straße (vom Gesund	Weg Anne-Frank-Straße zum Grünen Tal	SAW	1		1			1x wöchentlich	52
Werdervorstadt	Werderstr.	Bushaltestelle Amtstraße links + rechts	SAW	2	2				1x wöchentlich	104
Werdervorstadt	Werderstr.	Bushaltestelle Hospitalstraße links + rechts	SAW	2	2				1x wöchentlich	104
Werdervorstadt	Werderstr.	Bushaltestelle Knaudtstraße links + rechts	SAW	2	2				1x wöchentlich	104
Altstadt	Werderstr.	Werderstraße / Bushaltestelle Schloss links + rechts	SAW	1					1x wöchentlich	52
Altstadt	Werderstr.	Werderstraße 125, rechts an Straßenlampe	SAW	1		1			1x wöchentlich	52
Altstadt	Werderstr.	Werderstraße 133, rechts an Straßenlampe	SAW	1		1			1x wöchentlich	52
Werdervorstadt	Werderstr.	Werderstraße 55, rechts an Straßenlampe	SAW	1		1			1x wöchentlich	52
Werdervorstadt	Werderstr.	Werderstraße 69, rechts an Straßenlampe	SAW	1		1		1	1x wöchentlich	52
Altstadt	Werderstr.	Werderstraße Eingang Brücke Schloß	SAW	1	1				1x wöchentlich	52
Werdervorstadt	Werderstr.	Werderstraße Park	SAW	1		1			1x wöchentlich	52
Altstadt	Werderstr.	Werderstraße vor Marstall	SAW	2	1	1			1x wöchentlich	104
Altstadt	Werderstr.	Werderstraße/Großer Moor 56	SAW	1	1				1x wöchentlich	52
Altstadt	Werderstr.	Werderstraße/ Anleger Wallenstein, links	SAW	2	2				1x wöchentlich	104
Altstadt	Werderstr.	Werderstraße/ Höhe Museum links Bushaltestelle Schloß	SAW	1		1			1x wöchentlich	52
Altstadt	Werderstr.	Werderstraße/ Promenade am Beutel am Spielplatz	SAW	1		1			1x wöchentlich	52
Altstadt	Werderstr.	Werderstraße/ Promenade am Beutel zwischen den Sitzbänken	SAW	8		8			1x wöchentlich	416
Werdervorstadt	Werderstr.	Werderstraße/Parkplatz Grüne Straße ggü. Marstall (Ecke Grüne Straße link	SAW	1	1			1	1x wöchentlich	52
Werdervorstadt	Werderstr.	Werdestraße 87, rechts an Straßenlampe	SAW	1		1			1x wöchentlich	52
Altstadt	Werderstr.	Werderstraße gegenüber Hausnummer 137	SAW	0		0		1		0
Altstadt	Werderstraße	Werderstraße 143 ggü. Wallenstein	SAW	1		1			1x wöchentlich	52
Altstadt	Werderstraße	werderstraße Zuwegung zum Am Beutel	SAW	2		2		1	1x wöchentlich	104
Paulsstadt	Wismarsche Straße	Wismarsche Str./ Durchgang Wiggert-Str./ Alexandrinenstr.	SAW	1		1			3x wöchentlich	156
Altstadt	Wismarsche Straße	Wismarsche Straße 126 am Eingang Capitol, an Verkehrsschild rechts	SAW	1		1			3x wöchentlich	156
Altstadt	Wismarsche Straße	Wismarsche Straße 131-133 an Straßenlampe, rechts	SAW	1		1			3x wöchentlich	156
Altstadt	Wismarsche Straße	Wismarsche Straße 132 an Straßenlampe, links	SAW	1		1			3x wöchentlich	156
Altstadt	Wismarsche Straße	Wismarsche Straße 143 rechts	SAW	1		1			3x wöchentlich	156
Altstadt	Wismarsche Straße	Wismarsche Straße 152 an Verkehrszeichen, links	SAW	1		1			3x wöchentlich	156
Altstadt	Wismarsche Straße	Wismarsche Straße 159 an Straßenlampe, rechts	SAW	1		1			3x wöchentlich	156
Altstadt	Wismarsche Straße	Wismarsche Straße 162 an Verkehrszeichen, links	SAW	1		1			3x wöchentlich	156
Paulsstadt	Wismarsche Straße	Wismarsche Straße 170 an Verkehrszeichen, links	SAW	1		1			3x wöchentlich	156
Paulsstadt	Wismarsche Straße	Wismarsche Straße 175 (alt Wismarsche Str. 171)	SAW	1		1			3x wöchentlich	156
Paulsstadt	Wismarsche Straße	Wismarsche Straße 184 an Verkehrszeichen, links	SAW	1		1			3x wöchentlich	156
Altstadt	Wismarsche Straße	Wismarsche Straße/ Einmündung Wiggert-Straße an Verkehrsschild, links	SAW	1		1			3x wöchentlich	156
Paulstadt	Wittenburger Straße	Wittenburger Str. 44/Ecke Fritz-Reuter Straße	SAW	1		1			3x wöchentlich	156
Paulsstadt	Wittenburger Straße	Wittenburger Straße 69 (Alt 74)	SAW	1		1			3x wöchentlich	156
Paulsstadt	Wittenburger Straße	Wittenburger Straße 81 (alt 79)	SAW	1		1		1	3x wöchentlich	156
Altstadt	Wittenburger Straße	Wittenburger Straße Nr. 36	SAW	1		1		1	3x wöchentlich	156
Paulsstadt	Wittenburger Straße	Wittenburger Straße Nr. 68 (alt 62)	SAW	1		1			3x wöchentlich	156
Weststadt	Wittenburger Straße	An der Hundeauslauffläche Wittenburger Straße, Panoramarestaurant Wests	SAW	0		0		1		0
Neu Zippendorf	Wuppertaler Str.	Nr. 53/Ecke Bosselmannstraße	SAW	1		1			1x wöchentlich	52
Schelfstadt	Ziegenmarkt	Ziegenmarkt Nr. 1/Ecke Kirchenstraße	SAW	1		1			3x wöchentlich	156
Schelfstadt	Ziegenmarkt	Ziegenmarkt Nr. 6/Ecke Jahnstraße (alt Ziegenmarkt 8)	SAW	1		1			3x wöchentlich	156
Mueßer Holz	Ziolkowskistraße	Kinderstagesstätte/Ecke Faradaystraße	SAW	1		1			1x wöchentlich	52
Mueßer Holz	Ziolkowskistraße	Mueßer Holz Weg Ziolkowskistraße zur Hambuger A. neben Petruskirche	SAW	4		3	1		1x wöchentlich	208
Mueßer Holz	Ziolkowskistraße	Mueßer Holz Ziolkowskistraße 37 - Fußweg zum Consrader Weg	SAW	2		1			1x wöchentlich	104
Mueßer Holz	Ziolkowskistraße	Mueßer Holz Ziolkowskistraße 67 und 59 - Fußweg zum Wald	SAW	2		1			1x wöchentlich	104
Mueßer Holz	Ziolkowskistraße	Ziolkowskistraße - Spielplatz unterhalb der Bürgelstraße	SAW	3		3			1x wöchentlich	156
Mueßer Holz	Ziolkowskistraße	Ziolkowskistraße ggü. H.-Nr. 27 neben Parkplatz	SAW	1		1			1x wöchentlich	52
Mueßer Holz	Ziolkowskistraße	Ziolkowskistraße neben Baskettballplatz	SAW	2		1			1x wöchentlich	104
Paulsstadt	Zum Bahnhof	Alexandrinenstr. 15/Zum Bahnhof	SAW	1	1				3x wöchentlich	156
Paulsstadt	Zum Bahnhof	Grunthalplatz 9/Zum Bahnhof	SAW	1	1				3x wöchentlich	156
Paulstadt	Zum Bahnhof	Zum Bahnhof 11/Ecke Grunthalplatz	SAW	1		1			3x wöchentlich	156
Paulsstadt	Zum Bahnhof	Zum Bahnhof 16	SAW	1		1		1	3x wöchentlich	156
Altstadt	101-001-261	Spielplatz - GP - Großer Moor	SG	2		2			1x wöchentlich	104
Altstadt	101-002-488	Spielplatz - GP - Tappenhagen	SG	1		1			1x wöchentlich	52
Feldstadt	101-004-362	Spielplatz - BP/ST - am Fridericianum	SG	1		1			1x wöchentlich	52
Altstadt	101-005-428	Spielplatz - Jugendtreff Reiferbahn	SG	2		2			1x wöchentlich	104
Feldstadt	102-001-643	Spielplatz - GP - Bleicherufer	SG	8		8		1	1x wöchentlich	416
Altstadt	102-002-492	Spielplatz - GP - Töpferberg	SG	2		2			1x wöchentlich	104
Feldstadt	102-003-260	Spielplatz - GP - Große Wasserstraße	SG	2		2			1x wöchentlich	104
Feldstadt	103-001-391	Spielplatz - GP - Müllerstraße	SG	2		2			1x wöchentlich	104
Paulsstadt	103-002-190	Spielplatz - GP - Demmlerplatz	SG	3		3			1x wöchentlich	156
Feldstadt	103-003-447	Spielplatz - GP - Platz der OdF	SG	3		3			1x wöchentlich	156
Paulsstadt	103-004-440	Spielplatz - GP - Rosa - Luxemburg - Straße	SG	2		2			1x wöchentlich	104
Schelfstadt	104-001-358	Spielplatz - GP - Lindenstraße	SG	2		2			1x wöchentlich	104
Paulsstadt	104-002-479	Spielplatz - GP - Nordufer Pfaffenteich	SG	2		2			1x wöchentlich	104
Schelfstadt	104-003-449	Spielplatz - GP - Am Schelfmarkt	SG	2		2			1x wöchentlich	104
Werdervorstadt	105-001-463	Spielplatz - GP - Schwälkenberg	SG	3		3			1x wöchentlich	156
Werdervorstadt	105-002-139	Spielplatz - GP - Am Werder	SG	2		2			1x wöchentlich	104
Werdervorstadt	105-003-727	Spielplatz - GP - Marie-Hankel-Straße	SG	2		2			1x wöchentlich	104
Werdervorstadt	105-004-330	Spielplatz - GP - Uferweg Alte Brauerei	SG	2		2			1x wöchentlich	104
Werdervorstadt	106-001-386	Spielplatz - VB/ST - Spielwiese Möwenburgstraße	SG	4		4			1x wöchentlich	208
Werdervorstadt	106-003-474	Spielplatz - BP - Siedlerweg	SG	1		1			1x wöchentlich	52
Wickendorf	108-001-468	Spielplatz - BP - Wickendorf	SG	2		2			1x wöchentlich	104
Wickendorf	108-002-677	Spielplatz - GP - Wickendorf "Dorfanger"	SG	4		4			1x wöchentlich	208
Weststadt	201-001-182	Spielplatz - GP - Carl-Moltmann-Straße	SG	2		2			1x wöchentlich	104
Weststadt	201-002-298	Spielplatz - GP - Johannes-Brahms-Straße	SG	5		5			1x wöchentlich	260
Weststadt	201-003-361	Spielplatz - GP - Löwenplatz	SG	4		4			1x wöchentlich	208
Lankow	202-002-348	Spielplatz - GP - Lankower See Nordufer	SG	5		5			1x wöchentlich	260
Lankow	202-003-322	Spielplatz - GP - Kieler Straße	SG	3		3			1x wöchentlich	156
Lankow	202-004-756	Spielplatz - GP - Alte Bäckerei	SG	3		3			1x wöchentlich	156
Lankow	202-005-427	Spielplatz - SK - Ratzeburger Straße	SG	3		3			1x wöchentlich	156
Lankow	202-006-241	Spielplatz - GP - Gadebuscher Straße	SG	1		1			1x wöchentlich	52
Lankow	202-010-672	Spielplatz - GP - Ueckermünder Straße	SG	6		6			1x wöchentlich	312
Lankow	202-011-669	Spielplatz - BP - Greifswalder Straße	SG	2		2			1x wöchentlich	104
Lankow	202-012-668	Spielplatz - GP - Barther Straße	SG	2		2			1x wöchentlich	104
Lankow	203-001-500	Spielplatz - GP - Lankower See Südufer	SG	2		2			1x wöchentlich	104
Neumühle	203-002-136	Spielplatz - BP- Am Treppenberg	SG	1		1			1x wöchentlich	52
Neumühle	203-003-395	Spielplatz - GP - Nachtigallenstraße	SG	3		3			1x wöchentlich	156
Neumühle	203-004-653	Spielplatz - BP - Am Leuschenberg	SG	1		1			1x wöchentlich	52
Neumühle	203-006-734	Spielplatz - GP - Mühlenscharrn	SG	1		1			1x wöchentlich	52
Friedrichsthal	204-001-629	Spielplatz - GP - Friedrichsthal West	SG	2		2			1x wöchentlich	104
Friedrichsthal	204-002-624	Spielplatz - GP - Friedrichsthal Ost	SG	4		4			1x wöchentlich	208
Warnitz	205-001-710	Spielplatz - GP - Kleiner Kamp	SG	1		1			1x wöchentlich	52
Ostorf	301-002-415	Spielplatz - GP - Spielplatz der Atolle	SG	4		4			1x wöchentlich	208
Gartenstadt	303-001-178	Spielplatz - GP/ST- Buchholzallee	SG	1		1			1x wöchentlich	52
Gartenstadt	303-002-703	Spielplatz - GP - Brink	SG	4		4			1x wöchentlich	208
Gartenstadt	303-003-274	Spielplatz - GP - Haselholzstraße	SG	1		1			1x wöchentlich	52
Krebsförden	304-001-445	Spielplatz - GP - Rudolf-Tarnow-Straße	SG	2		2			1x wöchentlich	104
Gartenstadt	304-002-405	Spielplatz - ST - Streetballanlage Immengang	SG	1		1			1x wöchentlich	52
Krebsförden	304-003-566	Spielplatz - BP - Schule Krebsförden	SG	1		1			1x wöchentlich	52
Krebsförden	304-004-697	Spielplatz - GP - Alter Holzweg	SG	1		1			1x wöchentlich	52
Krebsförden	304-005-708	Spielplatz - GP - Hinter der Schmiede	SG	2		2			1x wöchentlich	104
Görries	305-001-151	Spielplatz - GP - Auf dem Dwang	SG	2		2			1x wöchentlich	104
Görries	305-002-385	Spielplatz - GP -Mittelstelle	SG	1		1			1x wöchentlich	52
Wüstmark	306-001-700	Spielplatz - GP - Wiesenhof	SG	1		1			1x wöchentlich	52
Neu Zippendorf	307-001-616	Spielplatz - GP/SP - Jugendbereich Freizeitpark	SG	8		8			1x wöchentlich	416
Neu Zippendorf	307-002-616	Spielplatz - GP - Freizeitpark	SG	4		4			1x wöchentlich	208
Krebsförden	307-003-645	Spielplatz - GP - Dömitzer Landweg	SG	1		1			1x wöchentlich	52
Zippendorf	401-101-132	G Promenade Strand Zippendorf	SG	36		36			1x wöchentlich	936
Neu Zippendorf	402-001-409	Spielplatz - GP - Pankower Straße	SG	2		2			1x wöchentlich	104
Neu Zippendorf	402-002-525	Spielplatz - GP - Wuppertaler Straße	SG	2		2			1x wöchentlich	104
Neu Zippendorf	402-003-443	Spielplatz - GP - Rostocker Straße	SG	1		1			1x wöchentlich	52
Neu Zippendorf	403-002-316	Spielplatz - GP - Kantstraße	SG	2		2			1x wöchentlich	104
Neu Zippendorf	403-006-530	Spielplatz - ST - Ziolkowskistraße	SG	2		2			1x wöchentlich	104
Neu Zippendorf	403-007-530	Spielplatz - VB - Ziolkowskistraße	SG	1		1			1x wöchentlich	52
Neu Zippendorf	403-008-554	Spielplatz - SK/BP - Georg-Simon-Ohm-Straße	SG	3		3			1x wöchentlich	156
Neu Zippendorf	403-009-573	Spielplatz - BP/VB - Hamburger Allee	SG	4		4			1x wöchentlich	208
Neu Zippendorf	403-010-573	Spielplatz - ST - Hamburger Allee	SG	2		2			1x wöchentlich	104
Neu Zippendorf	403-016-321	Spielplatz - GP - Grünzug Keplerstraße	SG	3		3			1x wöchentlich	156
Neu Zippendorf	403-115-220	G Grünfläche Fichtestr. (Otto-von-Guericke Straße	SG	2		2			1x monatlich	24
Mueß	404-001-186	Spielplatz - GP - Consrader Weg	SG	3		3			1x wöchentlich	156
Mueß	404-002-614	Spielplatz - GP - Nedderfeld	SG	3		3			1x wöchentlich	156
Mueß	404-101-112	G Platz Zum Alten Bauernhof	SG	1		1			1x monatlich	12
Ostorf	Am Faulen See	Spielplatz Am Faulen See	SG	2		2			1x wöchentlich	104
Friedrichsthal	Brüsewitzer Straße	Brüsewitzer Straße an Teich neben Parkbank	SG	1		1			1x wöchentlich	52

Stadtteil	Straße/Objekt-Nr.	Standort	Zuständigkeit	Stellplatz Anzahl P-Körbe	Papierkorb groß (>40l - 80l)	Papierkorb Standard (bis 40l)	Solar-Papierkorb 360l	Hundekot-Beutelspender	Entleerungs-rhythmus	Anzahl Leerungen p.a.
Werdervorstadt	Buchenweg	Buchenweg ggü. H.-Nr. 1 an Hundeauslauffläche	SG	1		1		1	1x wöchentlich	52
Großer Dreesch	Grünes Tal	Bolzplatz Wohngebietspark Grünes Tal	SG	1		1			1x wöchentlich	52
Großer Dreesch	Grünes Tal	Spielplatz Wohngebietspark Grünes Tal	SG	1		1			1x wöchentlich	52
Mueßer Holz	Hegelstraße	Familenpark Hegelstraße	SG	3		3			1x wöchentlich	156
Mueßer Holz	Hegelstraße	Plattenpark Hegelstraße ggü. H.-Nr. 24 an Bank	SG	5		5			1x wöchentlich	260
Görries	Ostorfer See	Radweg von Krösnitz-Auf dem Dwang - Rogahner Straße	SG	11		11			1x wöchentlich	572
Lankow	Radweg Lankower See	Radweg Höhe Badestelle West Rastplatz	SG	1		1			1x wöchentlich	52
Ostorf	Rosenstraße	Rosenstr. Grünfläche Badestelle	SG	1		1			1x wöchentlich	52
Wickendorf	Wickendorf	Wickendorfer Markt	SG	1		1			1x wöchentlich	52
Warnitz	Zum Kirschenhof	Spielplatz Zum Kirschenhof	SG	2		2			1x wöchentlich	104
Warnitz	Zum Kirschenhof	Spielplatz Zum Kirschenhof	SG	2		2			1x wöchentlich	104
Mueß		Reppiner Burg	SG	2		2			1x wöchentlich	104
Zippendorf		Wanderweg Mueßer Bucht - Zippendorf	SG	2		2			1x monatlich	24
Wickendorf		Wickendorfer Str. Rastplatz	SG	1		1			1x wöchentlich	52
Großer Dreesch		Grünanlage Monumentenberg	SG	1		1			1x wöchentlich	52
Großer Dreesch	Am Grünen Tal	Bushaltestelle links+rechts	NVS	2		2				
Großer Dreesch	Am Grünen Tal	Bushaltestelle Andrej-Sacharow-Str. links+rechts	NVS	2		2				
Großer Dreesch	Am Grünen Tal	Haltestelle Zoo	NVS	1		1				
Neumühle	Am Immensoll	Buswendeschleife	NVS	1		1				
Neumühle	Am Treppenberg	Bushaltestelle Amselweg Höhe Am Treppenberg 59	NVS	1		1				
Neumühle	Am Wasserturm	Bushaltestelle	NVS	1		1				
Warnitz	Bahnhofstraße	Bushaltestelle Bahnhofstr. 1 b	NVS	1		1				
Altstadt	Bertha-Klingberg-Platz	Parkplatz	NVS	1		1				
Krebsförden	Dorfstraße	Bushaltestelle Krebsbach stadtauswärts vor Autohaus	NVS	1		1				
Krebsförden	Dorfstraße	Bushaltestellle Krebsbach Höhe Dorfstr. 3 a	NVS	1		1				
Paulstadt	Dr.-Külz-Straße	Bushaltestelle Platz der Freiheit Höhe Dr. Külz-Straße 3	NVS	1		1				
Großer Dreesch	Dreescher Markt	Dreescher Markt Straba	NVS	2		2				
Feldstadt	Eisenbahnstraße	Bushaltestelle Schäferstr, Höhe Eisenbahnstr. 16	NVS	0		0				
Krebsförden	Ellerried	Bushaltestelle Eckdrift gegenüber Ibis links + rechts	NVS	2		2				
Krebsförden	Ellerried	Bushaltestelle Ellerried Höhe Ellerried 10	NVS	1		1				
Krebsförden	Ellerried	Bushaltestelle Sportpark Höhe Grabenstr. 3 links + rechts	NVS	2		2				
Paulsstadt	Franz-Mehring-Straße	Haltestelle Stadthaus	NVS	1		1				
Paulsstadt	Friedensstraße	Haltestelle Wittenburger Straße	NVS	1		1				
Krebsförden	Friedrich-Schlie-Straße	Bshaltestelle Friedrich-Schlie-Straße	NVS	1		1				
Lankow	Gadebuscher Str.	Gadebuscher Straße gegenüber WEMAG (Grünfläche) H.-Nr. 151 BHst	NVS	1		1				
Lankow	Gadebuscher Straße	Bushaltestelle Lankow Siedlung ggü. Gadebuscher Straße 173	NVS	1		1				
Lankow	Gadebuscher Straße	Bushaltestelle Ratzeburger Str. Höhe Gadebuscher Str. 209 links + rechts	NVS	2		2				
Altstadt	Geschwister-Scholl-Straße	Bushaltstelle Geschwister-Scholl-Str. Höhe H.Nr. 16	NVS	1		1				
Krebsförden	Grabenstraße	Bushaltestelle Grabenstraße Höhe Total link + rechts	NVS	2		2				
Warnitz	Grevesmühlener Chaussee	Bushaltestelle Margaretenhof Höhe Margaretenhof	NVS	1		1				
Warnitz	Grevesmühlener Chaussee	Bushaltestelle Warnitz Ortsausgang	NVS	1		1				
Lankow	Grevesmühlener Straße	Bushaltestelle Ziegelhof Höhe Grevesmühlener Str. 30	NVS	1		1				
Werdervorstadt	Güstrower Straße	Bushaltestelle Güstrower Str. Höhe H.-Nr. 10	NVS	1		1				
Großer Dreesch	Gutenbergstraße	Straba Haltestelle Gutenbergstraße	NVS	1		1				
Krebsförden	Hagenower Chaussee	Bushaltestelle Hagenower Chaussee Höhe H.-Nr. 2	NVS	1		1				
Ostorf	Hagenower Str.	Bushaltestelle Rosenstr. Links Rechts Höhe Nr. 35 und 54	NVS	2		2				
Ostorf	Hagenower Straße	Bushaltestelle Haselholz ggü. Hagenower Str. 14	NVS	1		1				
Ostorf	Hagenower Straße	Bushaltestelle Wilhelm-Hennemann-Str. Höhe Hagenower Str. 73	NVS	1		1				
Mueßer Holz	Hamburger Allee	Bushaltestelle Hegelstr. Nähe Pawlowstr. Links + rechts	NVS	2		2				
Neu Zippendorf	Hamburger Allee	Bushaltestelle Magdeburger Str. links + rechts	NVS	2		2				
Mueßer Holz	Hamburger Allee	Bushaltestelle Otto-von Guericke Str. Gegenüber Hamburger Allee 224	NVS	1		1				
Neu Zippendorf	Hamburger Allee	Bushaltestelle Tallinner Str. links + rechts	NVS	2		2				
Görries	Handelstr.	Bushaltestelle Baustr. Höhe Baustr. 12	NVS	1		1				
Görries	Handelstr.	Bushaltestelle Handelsstr. Ggü. Handelsstr. 6	NVS	1		1				
Weststadt	Johannes-Brahms-Str.	Bushaltestelle Johannes Brahms-Str. Hohe 35 und ggü 33	NVS	2		2				
Lankow	Kieler Str.	Bushaltestelle Eutiner Str. ggü. Kieler Str. 31 a	NVS	1		1				
Lankow	Lankow Siedlung	Bushaltestelle Lankow Siedlung Wendeschleife	NVS	2		2				
Neumühle	Lerchenstraße	Bushaltestelle Lerchenstraße Höhe H.-Nr. 28	NVS	1		1				
Weststadt	Lessingstraße	Bushaltestelle Lessingstraße Höhe Nr. 11 links + rechts	NVS	2		2				
Göhrener Tanner	Ludwigsluster Chaussee	Bushaltestelle Stern Buchholz Buswendeschleife	NVS	1		1				
Neumühle	Mühlenscharrn	Bushaltestelle an den Wadehängen	NVS	1		1				
Neumühle	Neumühler Straße	Bushaltestelle an den Wadehängen	NVS	1		1				
Feldstadt	Obotritenring	Bushaltestelle Alter Friedhof links+rechts	NVS	2		2				
Paulstadt	Obotritenring	Bushaltestelle Pestalozzistraße vor Obotritenring 50	NVS	1		1				
Mueßer Holz	Otto-von-Guericke-straße	Bushaltestelle Kantstr. Nähe Tischtennisplatz	NVS	1		1				
Görries	Otto-Weltzien-Str.	Bushaltestelle Am Fasananehof Höhe Am Fasanenhof 2	NVS	1		1				
Paulstadt	Platz der Freiheit	Straba-Haltestelle	NVS	2		2				
Görries	Rogahner Str.	Bushaltestelle Am Heidberg Höhe Rogahner Str. 20 a	NVS	1		1				
Sacktannen	Sacktannen	Bushaltestelle Sacktannen Süd Höhe Haus-Nr. 1	NVS	1		1				
Schelfstadt	Schelfstraße	Schelfstr. 30 Bushaltestelle Landreiterstraße	NVS	1		1				
Schelfstadt	Schelfstraße	Schelfstraße Bushaltestelle Landreiterstraße	NVS	1		1				
Ostorf	Schloßgartenallee	Bushaltestelle Am Tannenhof links + rechts Höhe Schloßgartenallee 49 + 5	NVS	2		2				
Ostorf	Schloßgartenallee	Bushaltestelle Höhe Schloßgartenalle 59	NVS	1		1				
Ostorf	Schloßgartenallee	Bushaltestelle Jugendherberge Wendeschleife	NVS	2		2				
Ostorf	Schloßgartenallee	Bushaltestelle Parkweg Höhe Schloßgartenallee 38	NVS	1		1				
Werdervorstadt	Speicherstraße	Bushaltestelle Speicherstr. Höhe Holzhafen 3	NVS	1		1				
Friedrichsthal	Warnitzer Straße	Bushaltestelle Warnitzer Straße	NVS	1		1				
Altstadt	Werderstraße	Parkplatz Grüne Straße	NVS	1		1				
Altstadt	Wismarsche Straße	Bushaltestelle Hauptbahnhof P+R Wismarsche Str. 194	NVS	1		1				
Lewenberg	Wismarsche Straße	Bushaltestelle Heinrich-Seidel-Str. ggü. Wismarsche Str. 235 vor Friedhof	NVS	1		1				
Lewenberg	Wismarsche Straße	Bushaltestelle Heinrich-Seidel-Str. Wismarsche Str. 229	NVS	1		1				
Lewenberg	Wismarsche Straße	Bushaltestelle Kinderzentrum Höhe Wismarsche Str. 304 links + rechts	NVS	2		2				
Innenstadt	Wismarsche Straße	Wismarsche Straße 179 Bushaltestelle Wismarsche Straße P+R	NVS	1		1				
Lewenberg	Wismarsche Straße	Wismarsche Straße 298 d Bushaltestelle Lewenberg	NVS	1		1				
Lewenberg	Wismarsche Straße	Wismarsche Straße 309 Bushaltestelle Lewenberg	NVS	1		1				
Lewenberg	Wismarsche Straße	Wismarsche Straße 378 Haltestelle Kliniken	NVS	1		1				
Lewenberg	Wismarsche Straße	Wismarsche Straße Straba-Haltestelle Kliniken	NVS	2		2				
Altstadt	Wismarsche Straße	Wismarsche Straße Parkplatz P+R	NVS	1	1					
Weststadt	Wittenburger Str.	Buhaltestelle Kongeßhalle ggü. Wittenburger Str. 120	NVS	1		1				
Werdervorstadt	Ziegelseestraße	Bushaltestelle Hansestraße	NVS	2		2				
Warnitz	Zum Kirschenhof	Bushaltestelle Zum Kirschenhof Höhe Haus-Nr. 1 b	NVS	1		1				
Krebsförden	Zum Schulacker	Bushaltestelle Zum Schulacker Auffahrt Umgehung	NVS	1		1				
Lankow	zwischen Edgar-Bennert-Straße und R	Straba Rahlstedter Straße	NVS	2		2				
Krebsförden	Achter de Wisch	Achter de Wisch 1-12	sonstige	12		12				
Lankow	Ahornstraße	Kirche Ahornstraße 2 a	sonstige	1		1				
Görries	Am Fasanenhof	Am Fasanenhof 7	sonstige	3		3				
Warnitz	Am Magaretenhof	Spielplatz Am Margaretenplatz	sonstige	4		4				
Paulstadt	Am Packhof	Vor Stadthaus	sonstige	4		4				
Großer Dreesch	An der Crivitzer Chaussee	Parkplatz Zoo	sonstige	2		2				
Großer Dreesch	Andrej-Sacharow-Straße	Andrej-Sacharow-Straße 75 Schule	sonstige	3		3				
Großer Dreesch	Anne-Frank-Straße	Anne-Frank-Straße 26	sonstige	1		1				
Großer Dreesch	Arno-Esch-Straße	Höhe Arno-Esch-Str. 11 Innenhof	sonstige	1		1				
Altstadt	Baderstraße	Baderstraße Spielplatz	Sonstige	1		1				
Großer Dreesch	Bernhard-Schwentner-Straße	Bernhard-Schwentner Str. 10 Haupteingang	sonstige	1		1				
Großer Dreesch	Bernhard-Schwentner-Straße	Bernhard-Schwentner-Str. 10 hinter der Schwimmhalle	sonstige	1		1				
Großer Dreesch	Bernhard-Schwentner-Straße	Bernhard-Schwentner-Str. 10 Parkplatz hinter der Schwimmhalle	sonstige	1		1				
Großer Dreesch	Bernhard-Schwentner-Straße	Bernhard-Schwentner-Str. 18 Busstopp	sonstige	9		9				
Weststadt	Bertolt-Brecht-Straße	Bertolt-Brecht-Straße 30 vor EDEKA	sonstige	1		1				
Ostorf	Burgseestraße	Burgseestraße Schloßpark	sonstige	2		2				
Medewege	Dr.-Georg-Benjamin-Straße	Parkplatz Klinikum	sonstige	2		2				
Lewenberg	Dr.-Hans-Wolf-Straße	Dr.-Hans-Wolf-Straße Schule	sonstige	2		2				
Großer Dreesch	Dr.-Martin-Luther-King-Str.	Dr.-Martin-Luther-King-Straße Höhe H.-Nr. 2 neben Bank	sonstige	1		1				
Großer Dreesch	Dr.-Martin-Luther-King-Str.	Dr.-Martin-Luther-King-Straße Innenhof Höhe H.-Nr. 43	sonstige	1		1				
Großer Dreesch	Dr.-Martin-Luther-King-Str.	Dr.-Martin-Luther-King-Straße Innenhof Höhe H.-Nr. 47	sonstige	1		1				
Großer Dreesch	Dr.-Martin-Luther-King-Str.	Dr.-Martin-Luther-King-Straße Innenhof Höhe H.-Nr. 48	sonstige	1		1				
Großer Dreesch	Dreescher Markt	Dreescher Markt 2	sonstige	1		1				
Lankow	Edgar-Bennert-Straße	Edgar-Bennert-straße 11 a Parkplatz Edeka	sonstige	1		1				
Lankow	Edgar-Bennert-Straße	Ratzeburger Str. 32 a/Schule	sonstige	1		1				
Großer Dreesch	Egon-Erwin-Kisch-straße	Egon-Erwin-Kisch Straße Höhe H.-Nr. 17	sonstige	3		3				
Großer Dreesch	Egon-erwin-Kisch-straße	Egon-Erwin-Kisch Straße Innenhof	sonstige	6		6				
Lankow	Eutiner Straße	Eutiner Straße 13 Spielplatz Innenhof	sonstige	1		1				
Lankow	Eutiner Straße	Eutiner Straße an Grundstück Kieler Str. 31 a	sonstige	1		1				
Großer Dreesch	Friedrich-Engels-Str.	Friedrich-Engels-Str. 2a-c	sonstige	4		4				
Mueßer Holz	Gagarinstraße	Gagarinstraße 59 am Durchgang zum Innenhof	sonstige	1		1				
Feldstadt	Gartenhöhe	Gartenhöhe 6a-c im Wendekreis neben Parkbank	sonstige	2		2				
Paulstadt	Gerhart-Hauptmann-Straße	Gerhart-Hauptmann-Straße Eingang Niklotschule OBO 50	sonstige	4		4				
Feldstadt	Graf-Schack-Allee	Graf-Schack-Allee 20 vor Apotheke	sonstige	1		1				
Paulstadt	Grunthalplatz	Haupteingang DB	sonstige	3		3				
Paulstadt	Grunthalplatz	Grunthalpaltz 12 Hotel am Hauptbahnhof	sonstige	1	1					
Großer Dreesch	Gutenbergstraße	Gutenbergstraße Medienhaus	sonstige	1		1				

Stadtteil	Straße/Objekt-Nr.	Standort	Zuständigkeit	Stellplatz Anzahl P-Körbe	Papierkorb groß (>40l - 80l)	Papierkorb Standard (bis 40l)	Solar-Papierkorb 360l	Hundekot-Beutelspender	Entleerungs-rhythmus	Anzahl Leerungen p.a.
Mueßer Holz	Hamburger Allee	Hamburger Allee 126 Schule	sonstige	2		2				
Neu Zippendorf	Hamburger Allee	Hamburger Allee 3-9 jeweils vor den Hauseingängen	sonstige	4		4				
Mueßer Holz	Hamburger Allee	Hamburger Allee ggü. H.-Nr. 140 b Bushaltestelle Keplerstraße klein	sonstige	1		1				
Mueßer Holz	Hamburger Allee	Hamburger Allee 68	sonstige	2		2				
Mueßer Holz	Hamburger Allee	Hamburger Allee 130	sonstige	2		2				
Werdervorstadt	Hafenstraße	Hafenstraße ggü. H.-Nr. 24	sonstige	1		1				
Mueßer Holz	Hegelstraße	Hegelstraße Höhe H.-Nr. 19	sonstige	1		1				
Mueßer Holz	Hegelstraße	Hegelstraße Höhe H.-Nr. 40	sonstige	1		1				
Weststadt	Johannes-Brahms-Straße	Johannes-Brahms-Str. 59 Ärztehaus	sonstige	1		1				
Mueßer Holz	Kantstraße	vor Kantstraße 13 für Hundekot	sonstige	1		1				
Krebsförden	Karl-Kleinschmidt-Straße	Innenhof Höhe Karl-Kleinschmidt-Str. 1	sonstige	1		1				
Lankow	kieler Str.	Kieler Str. 12	sonstige	1		1				
Lankow	Kieler Str.	Kieler Str. 19	sonstige	1		1				
Lankow	Kieler Str.	Kieler Str. 2	sonstige	1		1				
Lankow	Kieler Str.	Kieler Str. 22	sonstige	1		1				
Lankow	Kieler Str.	Kieler Str. 27	sonstige	1		1				
Lankow	Kieler Str.	Kieler Straße 26 a	sonstige	4		4				
Altstadt	Klosterstraße	vor Klosterstraße 26	sonstige	1		1				
Mueßer Holz	Komarowstraße	Komarowstraße/Leibnizstraße an Bänken	sonstige	2		2				
Mueßer Holz	Komarowstraße	Komarowstraße 4	sonstige	1		1				
Mueßer Holz	Komarowstraße	Komarowstraße 9	sonstige	1		1				
Mueßer Holz	Komarowstraße	Komarowstraße 10	sonstige	1		1				
Ostorf	Lennéstraße	Lennéstraße Schloßpark	sonstige	5		5				
Weststadt	Lessingstraße	Lessingstraße 17, 17 a vor Sparkasse	sonstige	1		1				
Weststadt	Lessingstraße	Lessingstraße 26 a	sonstige	1		1				
Mueßer Holz	Lise-Meitner-straße	Lise-Meitner-Straße	sonstige	5		5				
Feldstadt	Lobedanzgang	Eingang Fridericianum	sonstige	2		2				
Paulstadt	Lübecker Straße	Lübecker Straße 110 vor Sparkasse	sonstige	1		1				
Weststadt	Lübecker Straße	Lübecker Straße 142 vor Deutsche Rentenversicherung	sonstige	1		1				
Großer Dreesch	Max-Reichpietsch-Straße	Max-Reichpietsch-Str. 5	sonstige	1		1				
Mueßer Holz	Michael-Faraday-Straße	Michael-Faraday-Str. H.-Nr. 2, 4 und 6 Ggü H.-Nr. 9	sonstige	4		4				
Paulstadt	Molkereistr.	Vor Stadthaus	sonstige	1		1				
Neu Zippendorf	Neubrandeburger Straße	Grünfläche Neubrandenburger Str. Innenhof	sonstige	4		4				
Mueßer Holz	Niels-Bohr-Straße	Innenhof Spielplatz	sonstige	3		3				
Neu Zippendorf	Pecser Straße	Pecser Str. Innenhof	sonstige	3		3				
Neu Zippendorf	Perleberger Str.	Perleberger Straße 32	sonstige	1		1				
Lankow	Plöner Str.	Plöner Str. 18	sonstige	1		1				
Neu Zippendorf	Potsdamer Straße	ggü. Potsdamer Str. 13	sonstige	1		1				
Lankow	Rahlstedter Straße	Rahlstedter Straße 27 vor VR-Bank	sonstige	1		1				
Lankow	Rahlstedter Straße	Rahlstedter Straße 29 vor Apotheke	sonstige	1		1				
Lankow	Rahlstedter Straße	Rahlstedter Straße 29 vor Sonnenstudio	sonstige	1		1				
Großer Dreesch	Robert-Havemann-Straße	Robert-Havermann-Straße 17	sonstige	1		1				
Weststadt	Rosa-Luxemburg-Straße	Rosa-Luxemburg-Straße Weg zur Sporthalle	sonstige	4		4				
Neu Zippendorf	Tallinner Straße	Tallinner Str. 4 vor Schule	sonstige	1		1				
Altstadt	Tappenhagen	Grünfläche Höhe Tappenhagen 2	sonstige	1		1				
Weststadt	von-Flotow-Straße	von-Flotow-Straße 20	sonstige	4		4				
Großer Dreesch	Von-Stauffenberg-Straße	Von-Stauffenberg-Straße 40 Innenhof	sonstige	1		1				
Großer Dreesch	Von-Stauffenberg-Straße	Von-Stauffenberg-Straße 42 Innenhof	sonstige	1		1				
Großer Dreesch	Von-Stauffenberg-Straße	Von-Stauffenberg-Straße 51 Innenhof	sonstige	1		1				
Altstadt	Werderstraße	Werderstraße 140 Anleger Weisse Flotte	sonstige	2		2				
Wüstmark	Werkstraße	Werkstraße 205-226	sonstige	3		3				
Altstadt	Wittenburger Straße	Wittenburger Straße Seiteneingang Schloßparkcenter	sonstige	1	1					
Neu Zippendorf	Wittenberger Straße	Wittenberger Straße 2 Innenhof	sonstige	1		1				
Werdervorstadt	Ziegelseestraße	gegenüber Schule (SAS) Betreuung durch Schule)	sonstige	1		1				
Mueßer Holz	Ziolkowskistraße	Weg Ziolkowskistraße zur Hamburger Allee Höhe Ziolkowskistr. 9	sonstige	1		1				
Mueß	Zum Alten Bauernhof	Zum Alten Bauernhof 6 Museum	sonstige	1		1				
Paulstadt	Zum Bahnhof	Zum Bahnhof ggü H.-Nr. 15	DB	2		2				
Großer Dreesch	von-Stauffenberg-Straße	Bertolt-Brecht-Schule	sonstige	2		2				

Anlage Stadtteilpläne

Legende

Stadtteile SN

- Grenzen

Papierkörbe_SN (Entleerungszyklen)

- EZ nicht bekannt
- monatlich
- 14 tägig
- wöchentlich
- 2x wöchentlich
- 3x wöchentlich
- 4x wöchentlich
- 5x wöchentlich
- 6x wöchentlich
- 7x wöchentlich
- EZ fehlt

Beutelspender für Hundekot

- Auslauffläche nicht vorhanden
- Auslauffläche vorhanden

LANDESHAUPTSTADT SCHWERIN

Auszug aus dem Geodatenportal

Papierkorbkonzept der Landeshauptstadt Schwerin
Anlage 2 Stadtteilpläne - Altstadt

ca. 1: 5000

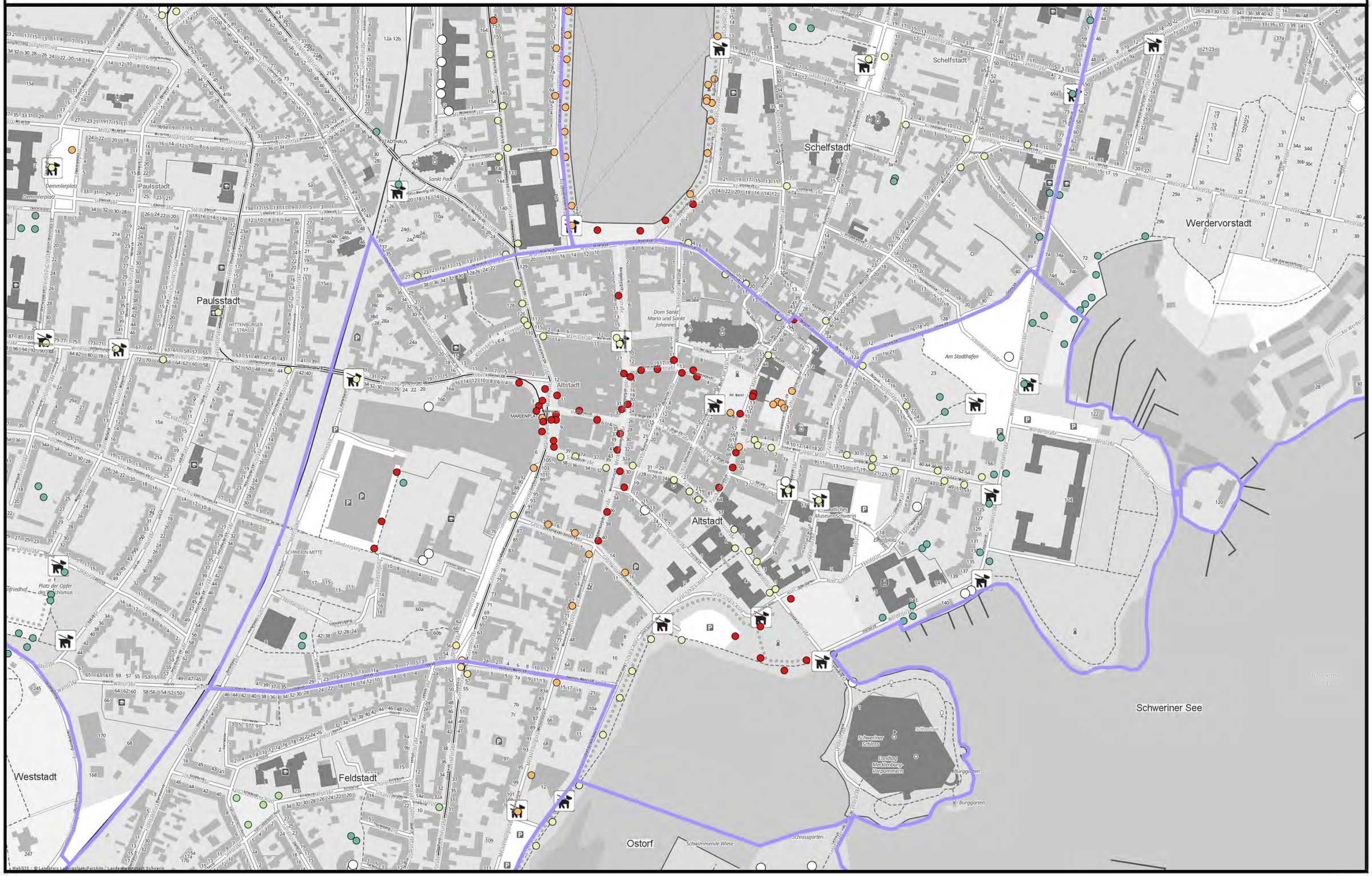
Schelfstadt
Schelfstadt
Werdervorstadt
Paulsstadt
Paulsstadt
Altstadt
Altstadt
Weststadt
Feldstadt
Ostorf
Schweriner See
Dom Sankt Maria und Sankt Johannes
Am Stadthafen
Schweriner Schloss
Landtag Mecklenburg-Vorpommern
Burggarten
Schwimmende Wiese
Schlossgarten
Demmlerplatz
Sankt Paul
STADTHAUS
WITTENBURGER STRASSE
MARIENPLATZ
SCHWERIN MITTE
Platz der Opfer des Faschismus
Friedhof
Landesmuseum Schwerin
Elbepfloter
Werderstraße
Werderstraße
Werderstraße

LANDESHAUPTSTADT SCHWERIN

Auszug aus dem Geodatenportal

Papierkorbkonzept der Landeshauptstadt Schwerin
Anlage 2 Stadtteilpläne - Feldstadt

ca. 1: 5000

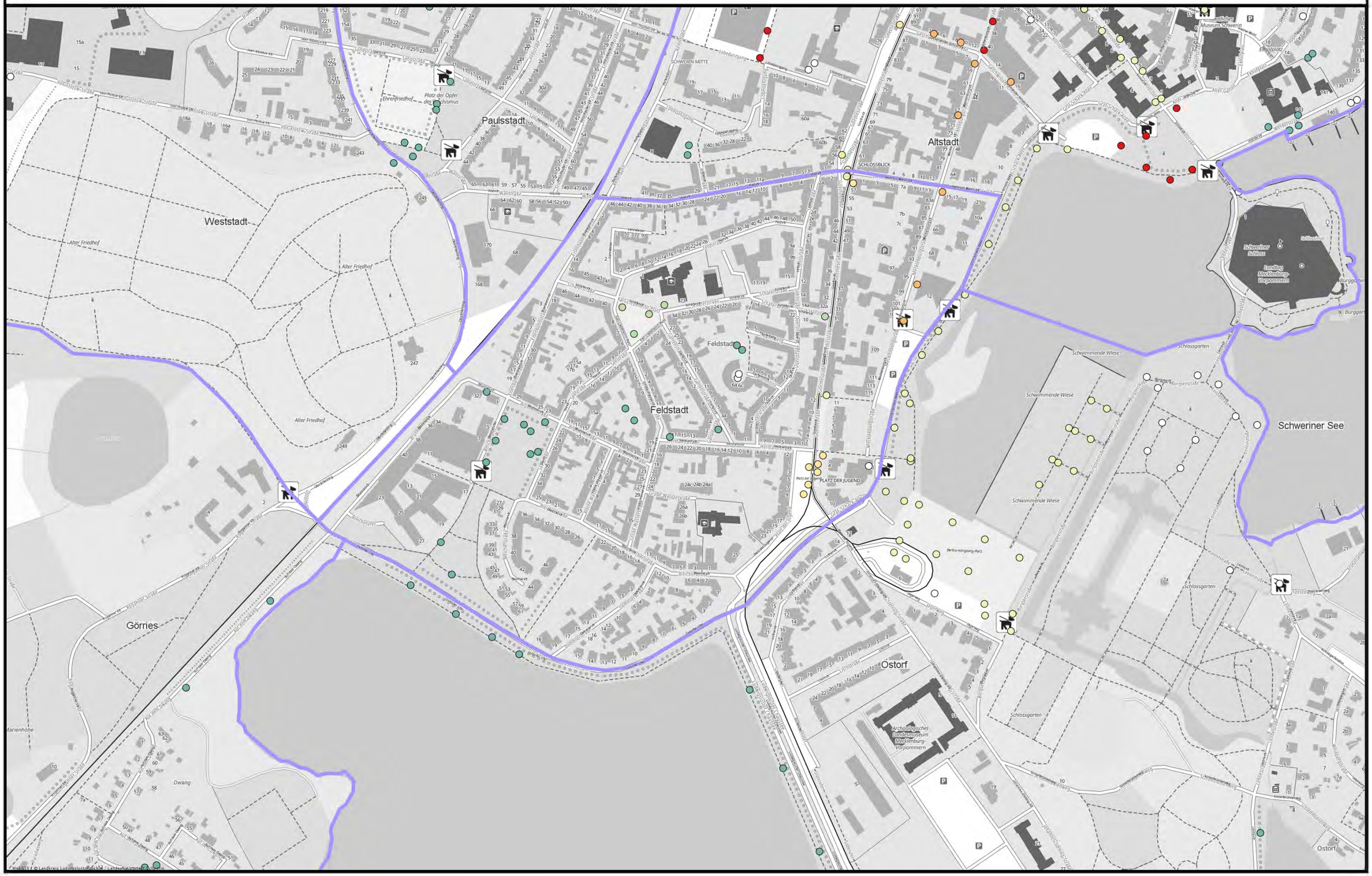
Paulsstadt
Altstadt
Weststadt
Feldstadt
Feldstadt
Schweriner See
Görries
Ostorf
Ostorf
Dwang
Marienhöhe
Schwimmende Wiese
Schwimmende Wiese
Schwimmende Wiese
Schlossgarten
Schlossgarten
Schlossgarten
Schweriner Schloss
Landtag Mecklenburg-Vorpommern
Archäologisches Landesmuseum Mecklenburg-Vorpommern
Alter Friedhof
Alter Friedhof
Alter Friedhof
Ehrenfriedhof
Platz der Opfer des Faschismus
PLATZ DER JUGEND
Berthe-Königsberg-Platz
SCHLOSSBLICK
SCHWERIN MITTE
Lobedanzgang
Alter Garten
Alter Markt
Burggarten
Burgseestraße
Werderstraße
Wismarsche Straße
Von-Below-Straße
Wallstraße
Schmiedestraße
Grunthalplatz
Grabenstraße
Grunthalstraße
Grüne Straße
Grüne Straße
Grüne Stra

LANDESHAUPTSTADT SCHWERIN

Auszug aus dem Geodatenportal

Papierkorbkonzept der Landeshauptstadt Schwerin
Anlage 2 Stadtteilpläne - Friedrichsthal

ca. 1: 15000

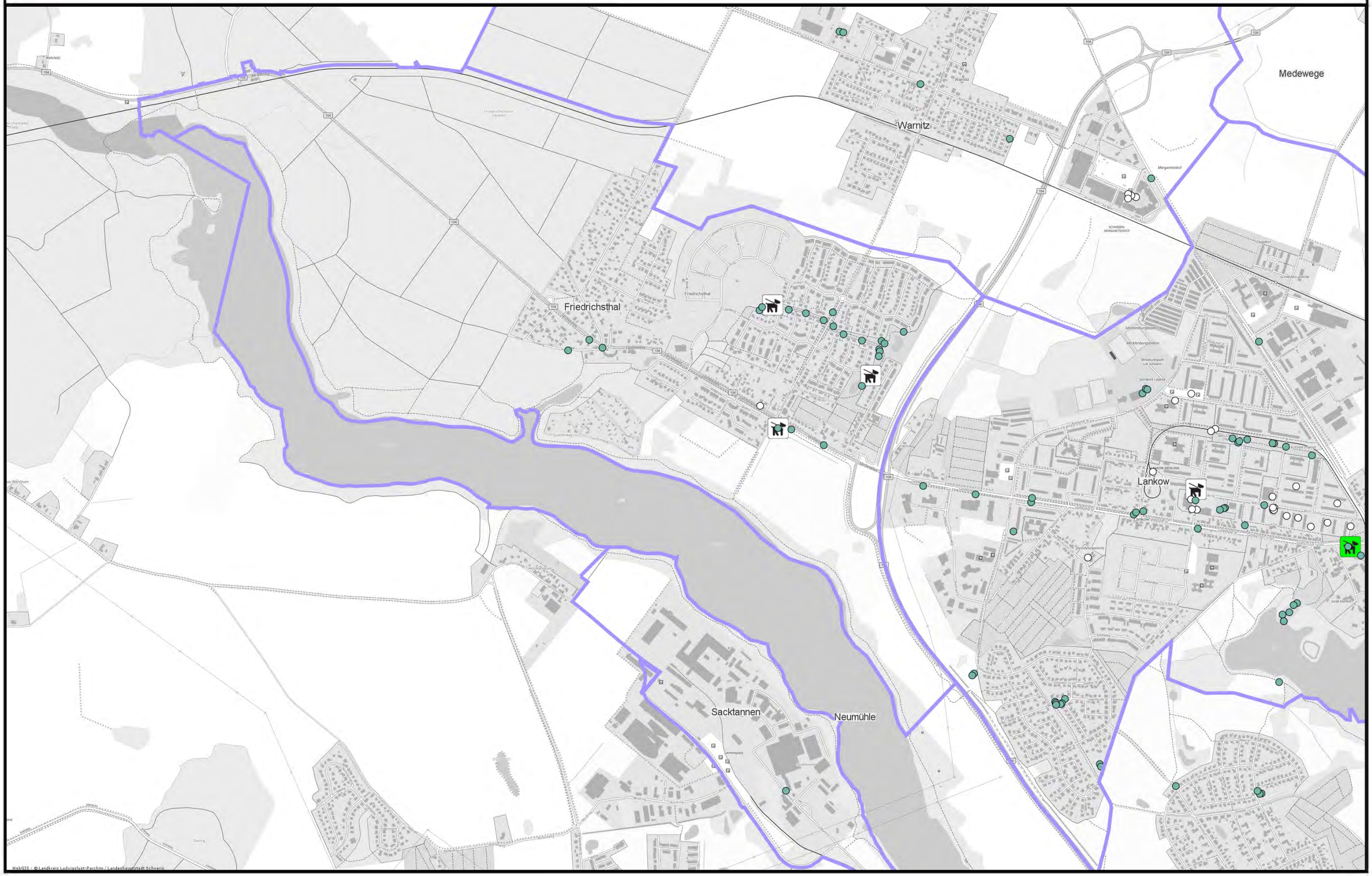

LANDESHAUPTSTADT SCHWERIN

Auszug aus dem Geodatenportal

Papierkorbkonzept der Landeshauptstadt Schwerin
Anlage 2 Stadtteilpläne - Gartenstadt/Großer Dreesch

ca. 1: 15000

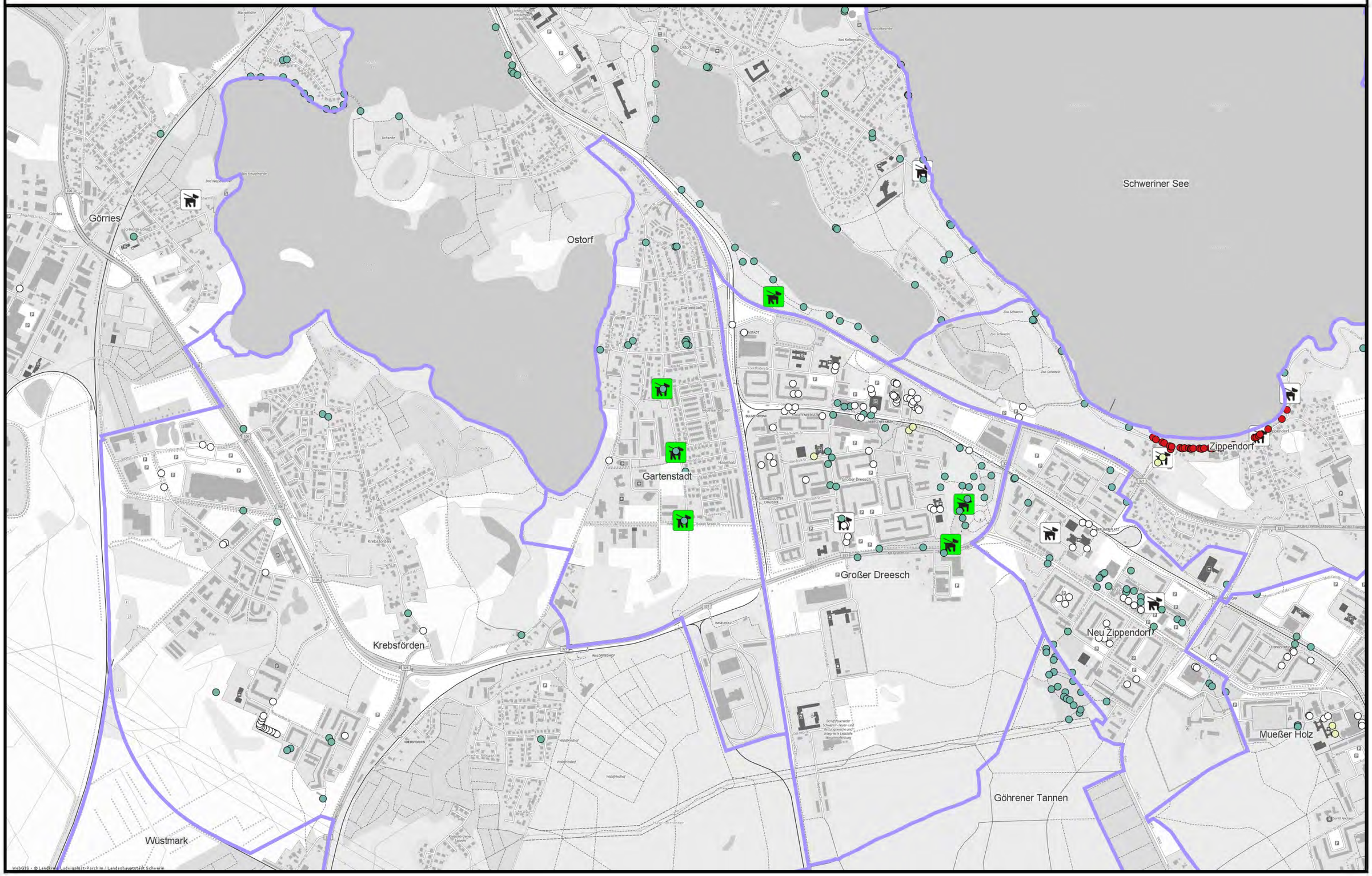

LANDESHAUPTSTADT SCHWERIN

Auszug aus dem Geodatenportal

Papierkorbkonzept der Landeshauptstadt Schwerin Anlage 2
Stadtteilpläne - Göhrener Tannen/Wüstmark

ca. 1: 25000

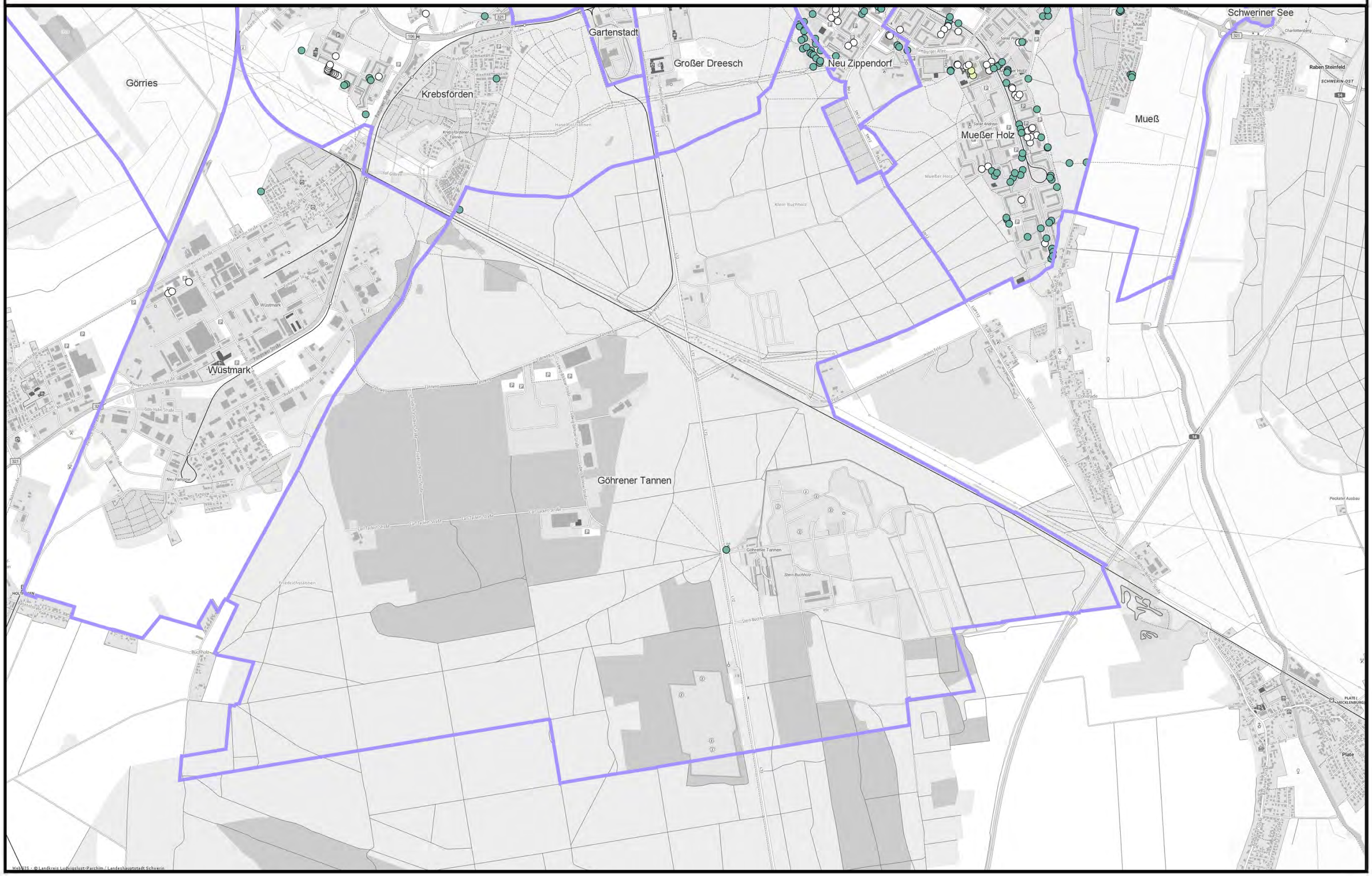

WebGIS - © Landkreis Ludwigslust-Parchim / Landeshauptstadt Schwerin

LANDESHAUPTSTADT SCHWERIN

Auszug aus dem Geodatenportal

Papierkorbkonzept der Landeshauptstadt Schwerin
Anlage 2 Stadtteilpläne - Görries/Krebsförden

ca. 1: 20000

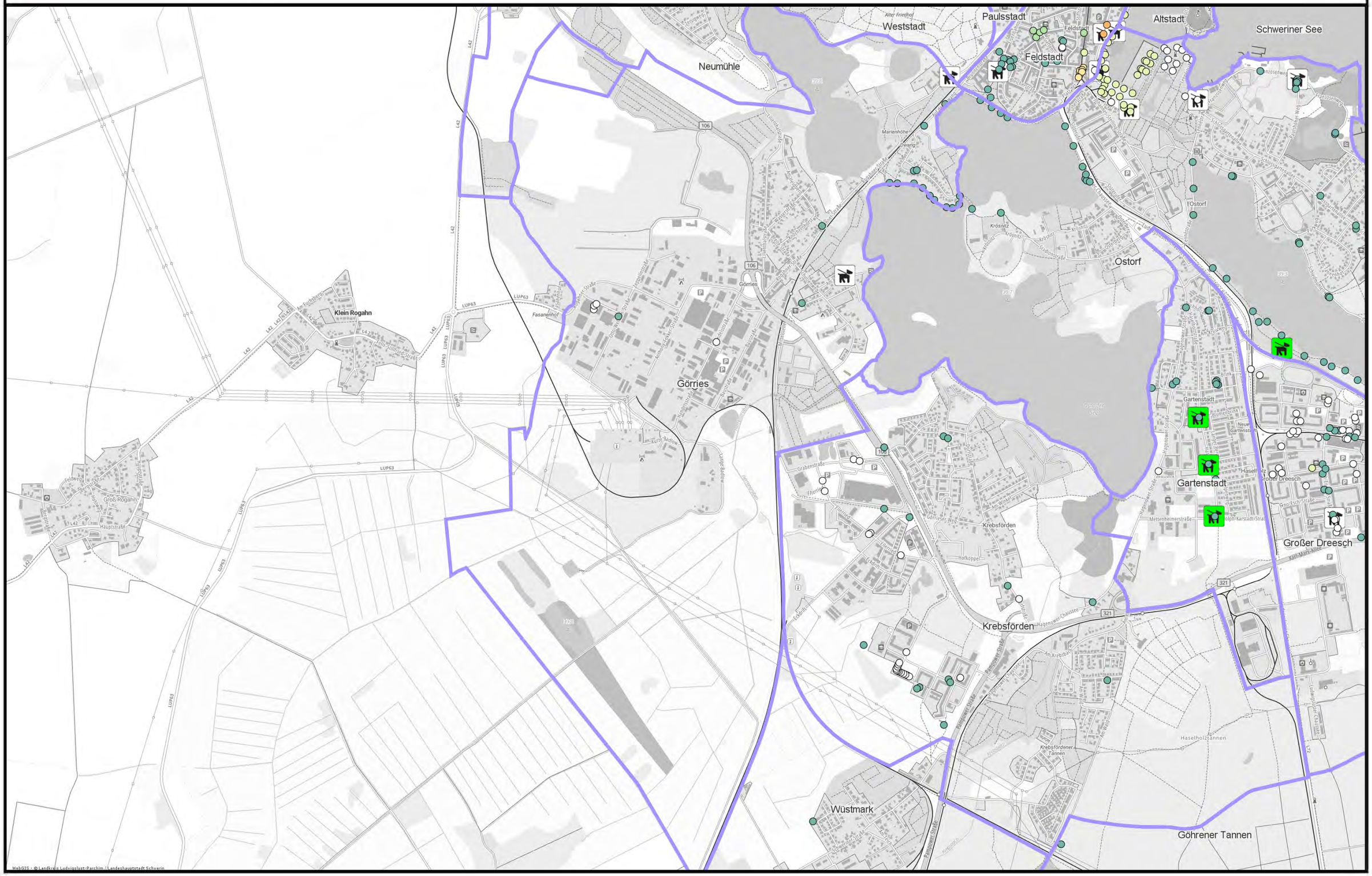

LANDESHAUPTSTADT SCHWERIN

Auszug aus dem Geodatenportal

Papierkorbkonzept der Landeshauptstadt Schwerin
Anlage 2 Stadtteilpläne - Lankow

ca. 1: 15000

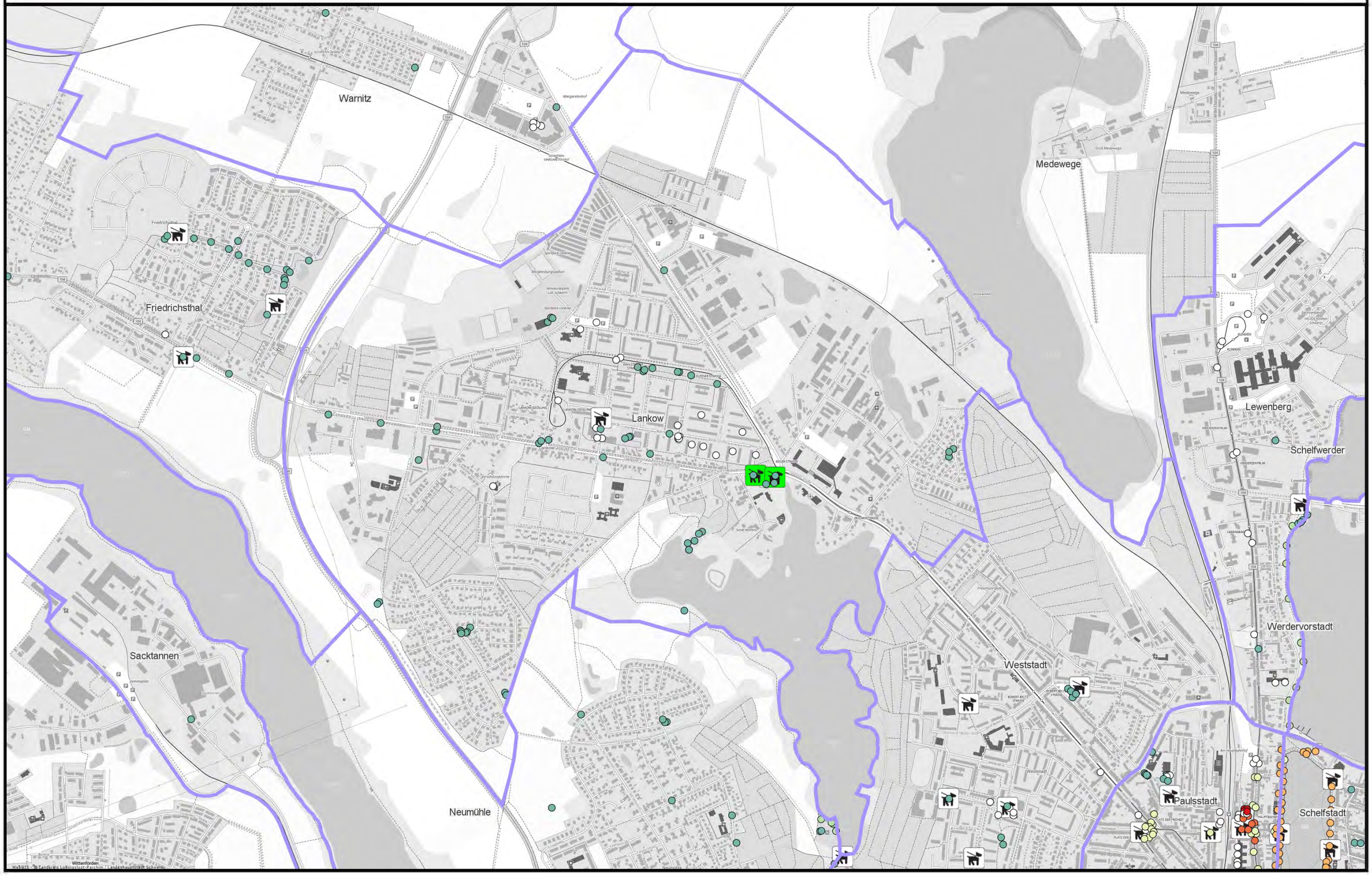

LANDESHAUPTSTADT SCHWERIN

Auszug aus dem Geodatenportal

Papierkorbkonzept der Landeshauptstadt Schwerin
Anlage 2 Stadtteilpläne - Lewenberg

ca. 1: 15000

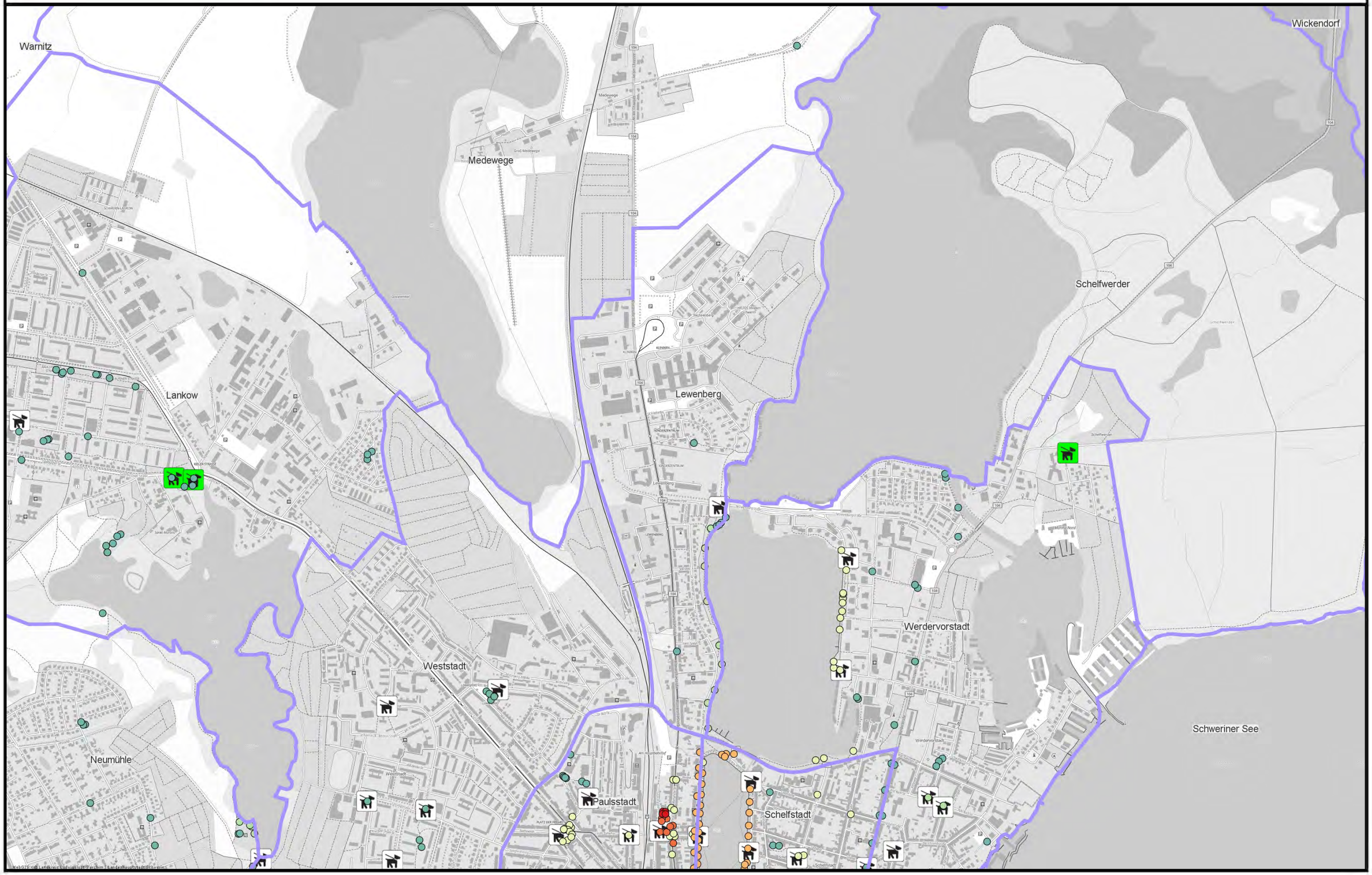

LANDESHAUPTSTADT SCHWERIN

Auszug aus dem Geodatenportal

Papierkorbkonzept der Landeshauptstadt Schwerin
Anlage 2 Stadtteilpläne - Medewege/Schefwerder

ca. 1: 20000

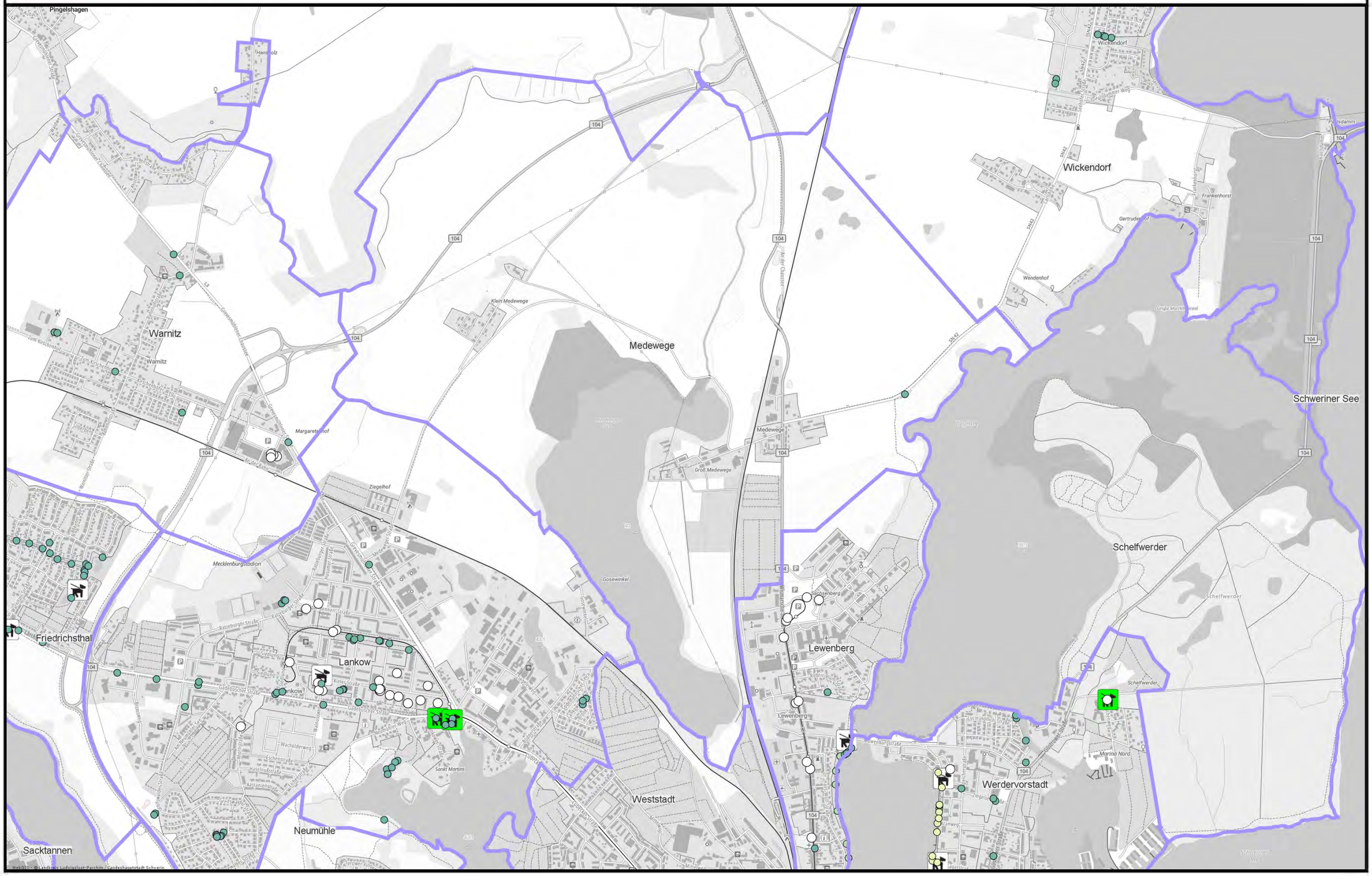

LANDESHAUPTSTADT SCHWERIN

Auszug aus dem Geodatenportal

Papierkorbkonzept der Landeshauptstadt Schwerin
Anlage 2 Stadtteilpläne - Mueß/Mueßer Holz/Neu Zippendorf

ca. 1: 15000

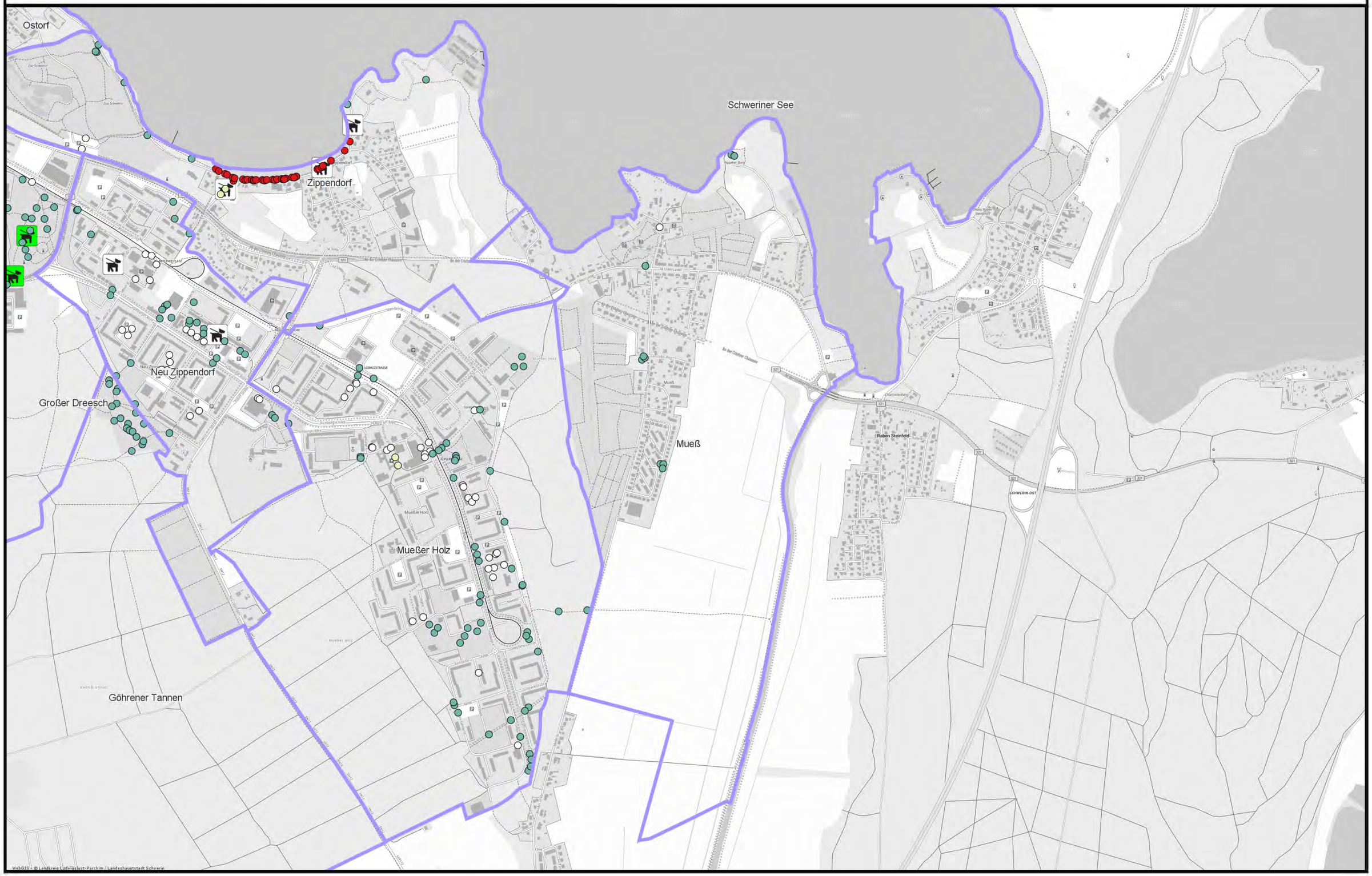

LANDESHAUPTSTADT SCHWERIN

Auszug aus dem Geodatenportal

Papierkorbkonzept der Landeshauptstadt Schwerin
Anlage 2 Stadtteilpläne - Sacktannen/Neumühle

ca. 1: 25000

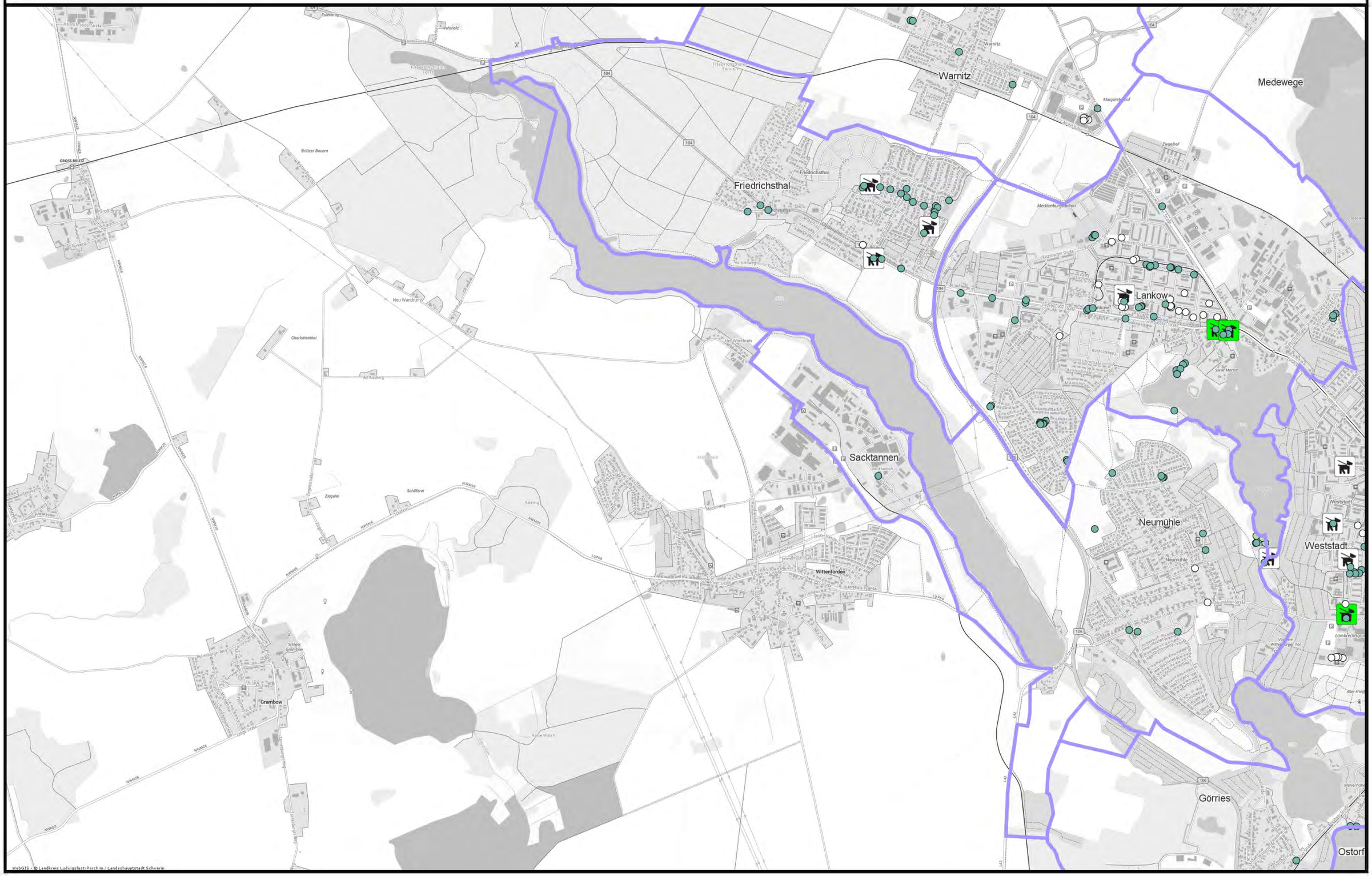
Warnitz
Medewege
Friedrichsthal
Lankow
Sacktannen
Neumühle
Weststadt
Wittenförden
Grambow
Görries
Ostorf
Groß Brütz
Neu Wandrum
Charlottenthal
Ziegelei
Schäferei
Brützer Bauern
Friedrichsthaler Forst
Friedrichsthaler Tannen
Wahrholz
Eulenkrug
Ziegelhof
Margarethenhof
Mecklenburgstadion
Sonki Morim
Lambrechtsgrund
Schloss Grambow
Rabenhorn
Söring
Hof Wandrum
Am Kesselberg
Hinrichsdorfer Straße
Dorfstraße
Wittenförder Straße
Grabower Straße
Neumühler Straße
Wacholderweg
Alte Friedrichsthaler Straße
Ostorfer Straße
Neue Straße
Alter Friedhof
Meriendorf
Wittenburger Tor
Am Bahnhof
Lange Straße
Holzenburger Weg
Dorfstraße
Schulstraße
Am Garten
Am Teich
Am Dorfanger
Am Kirchsteig
Am Kirchsteig
Am Kirchsteig

LANDESHAUPTSTADT SCHWERIN

Auszug aus dem Geodatenportal

Papierkorbkonzept der Landeshauptstadt Schwerin
Anlage 2 Stadtteilpläne - Ostorf

ca. 1: 15000

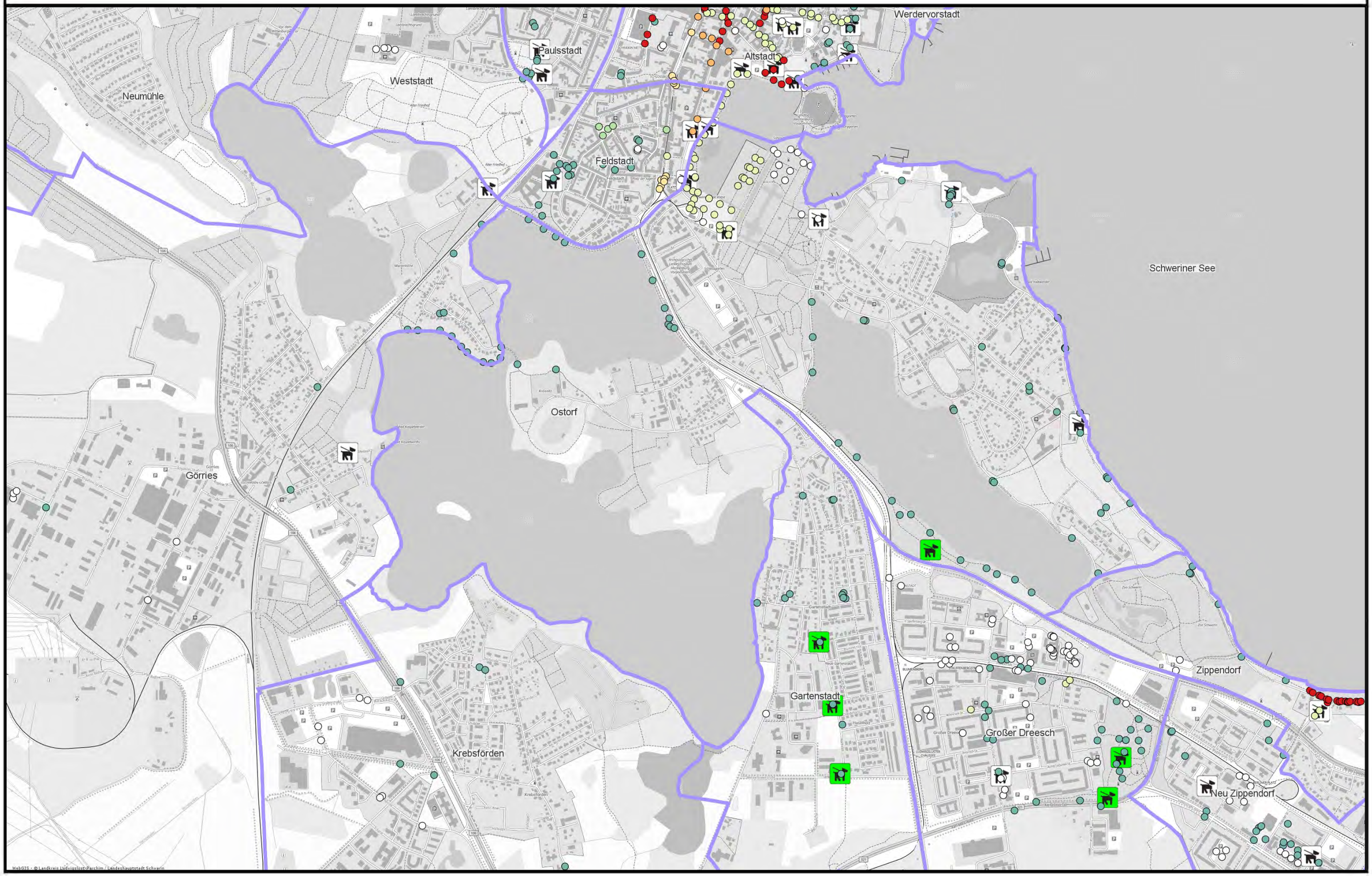

LANDESHAUPTSTADT SCHWERIN

Auszug aus dem Geodatenportal

Papierkorbkonzept der Landeshauptstadt Schwerin
Anlage 2 Stadtteilpläne - Paulsstadt/Altstadt

ca. 1: 7500

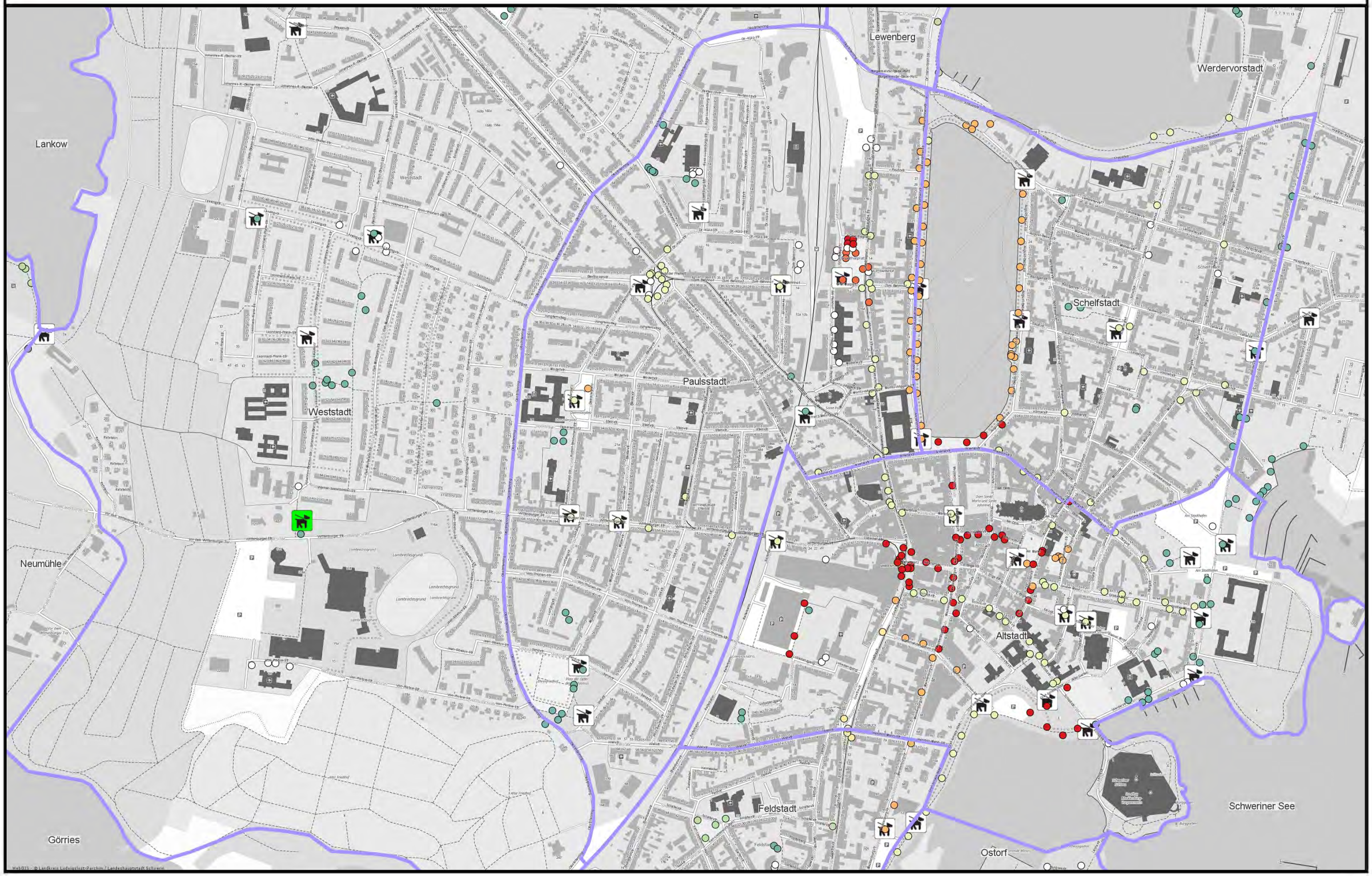

LANDESHAUPTSTADT SCHWERIN

Auszug aus dem Geodatenportal

Papierkorbkonzept der Landeshauptstadt Schwerin
Anlage 2 Stadtteilpläne - Schelfstadt

ca. 1: 5000

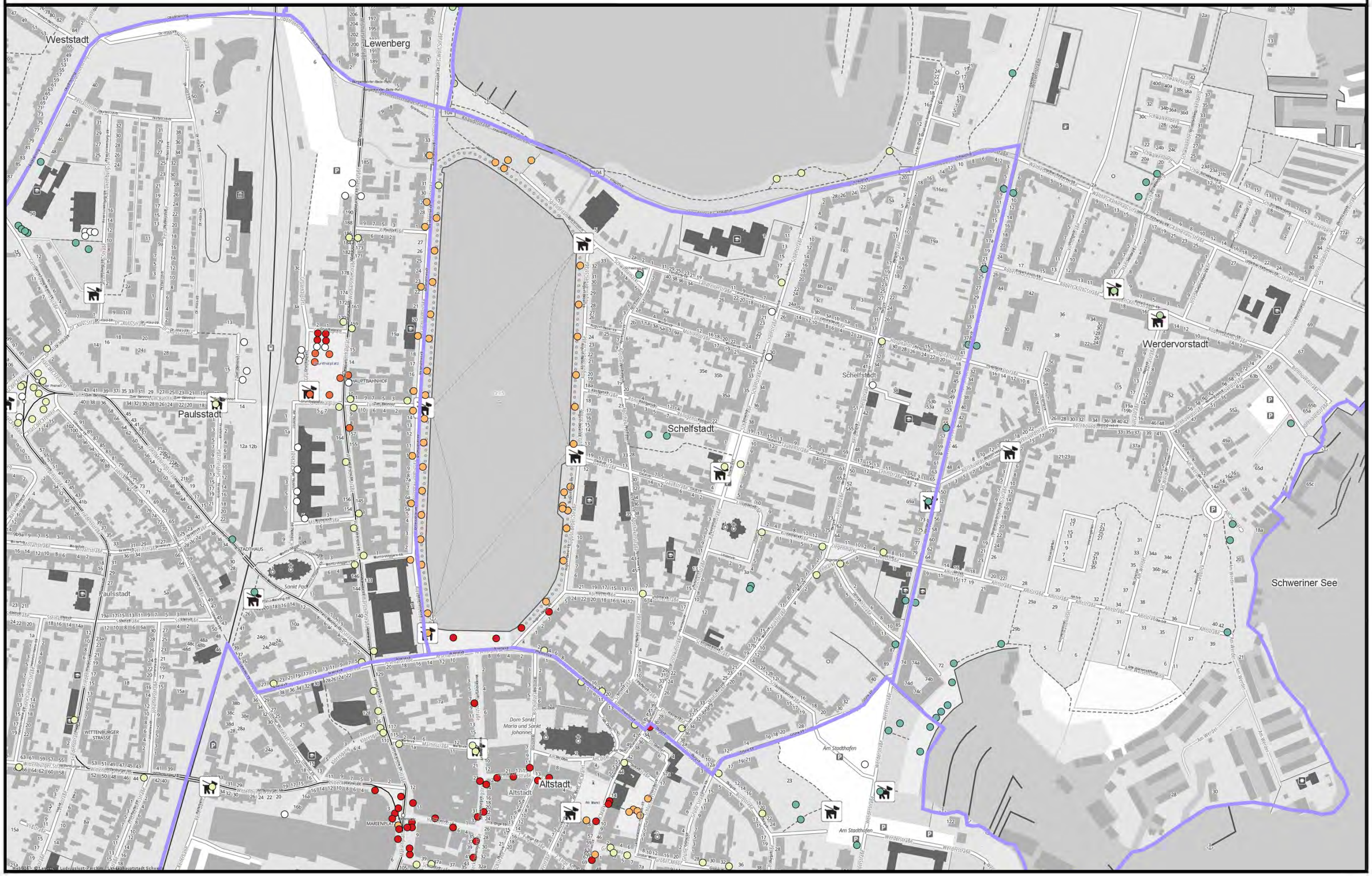

LANDESHAUPTSTADT SCHWERIN

Auszug aus dem Geodatenportal

Papierkorbkonzept der Landeshauptstadt Schwerin
Anlage 2 Stadtteilpläne - Warnitz

ca. 1: 15000

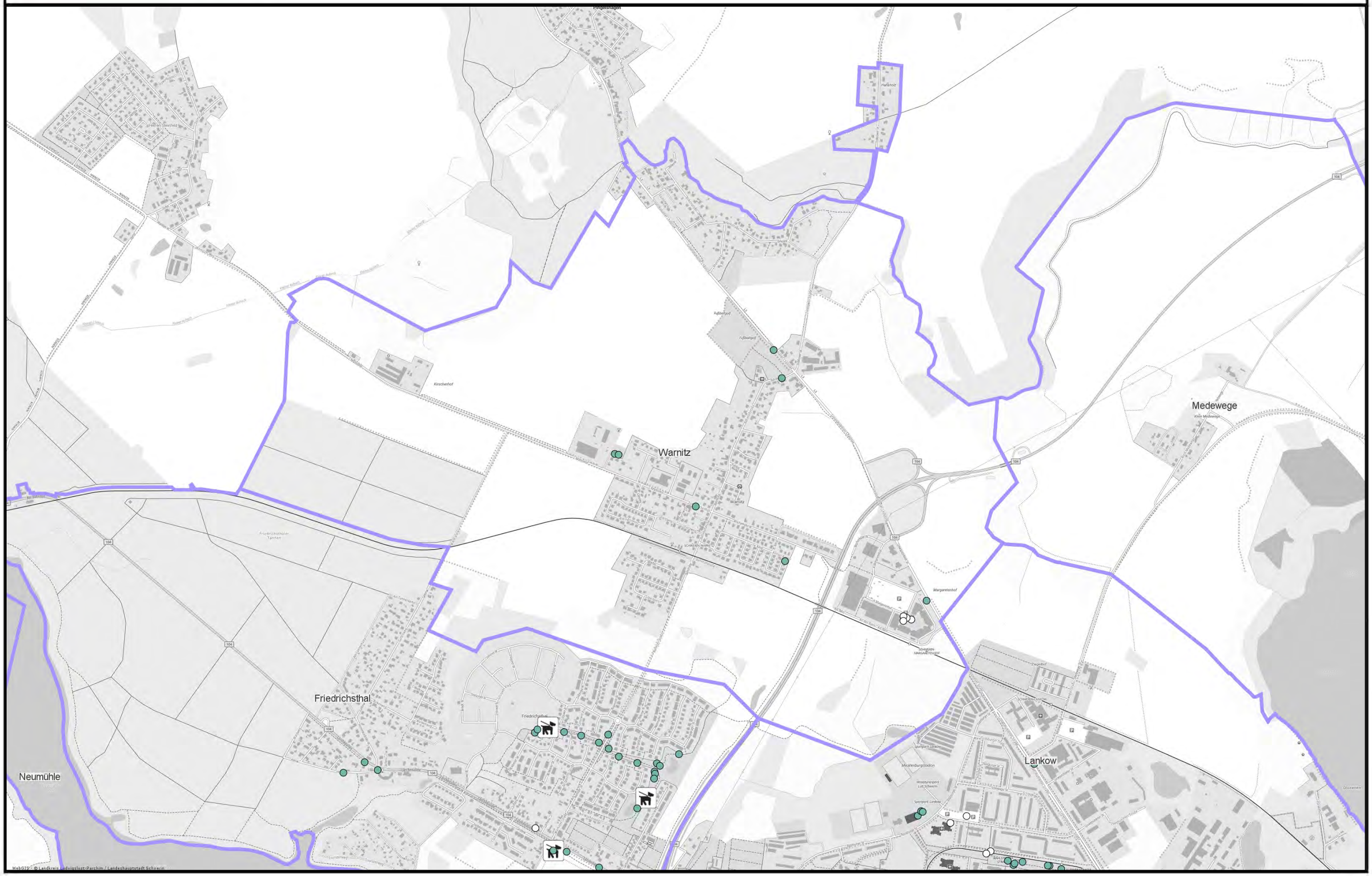

LANDESHAUPTSTADT SCHWERIN

Auszug aus dem Geodatenportal

Papierkorbkonzept der Landeshauptstadt Schwerin
Anlage 2 Stadtteilpläne - Werdervorstadt

ca. 1: 15000

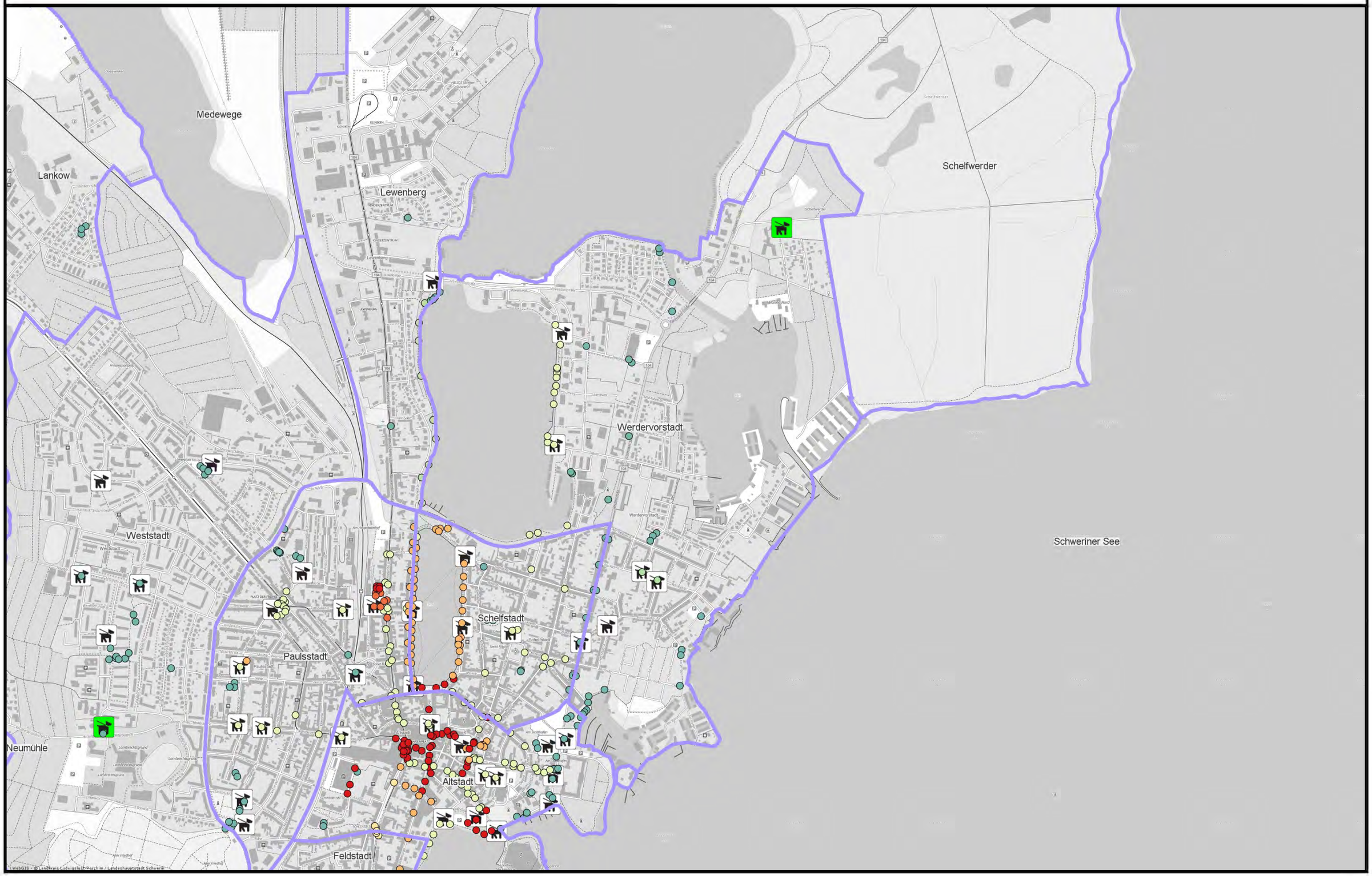

LANDESHAUPTSTADT SCHWERIN

Auszug aus dem Geodatenportal

Papierkorbkonzept der Landeshauptstadt Schwerin
Anlage 2 Stadtteilpläne - Weststadt

ca. 1: 15000

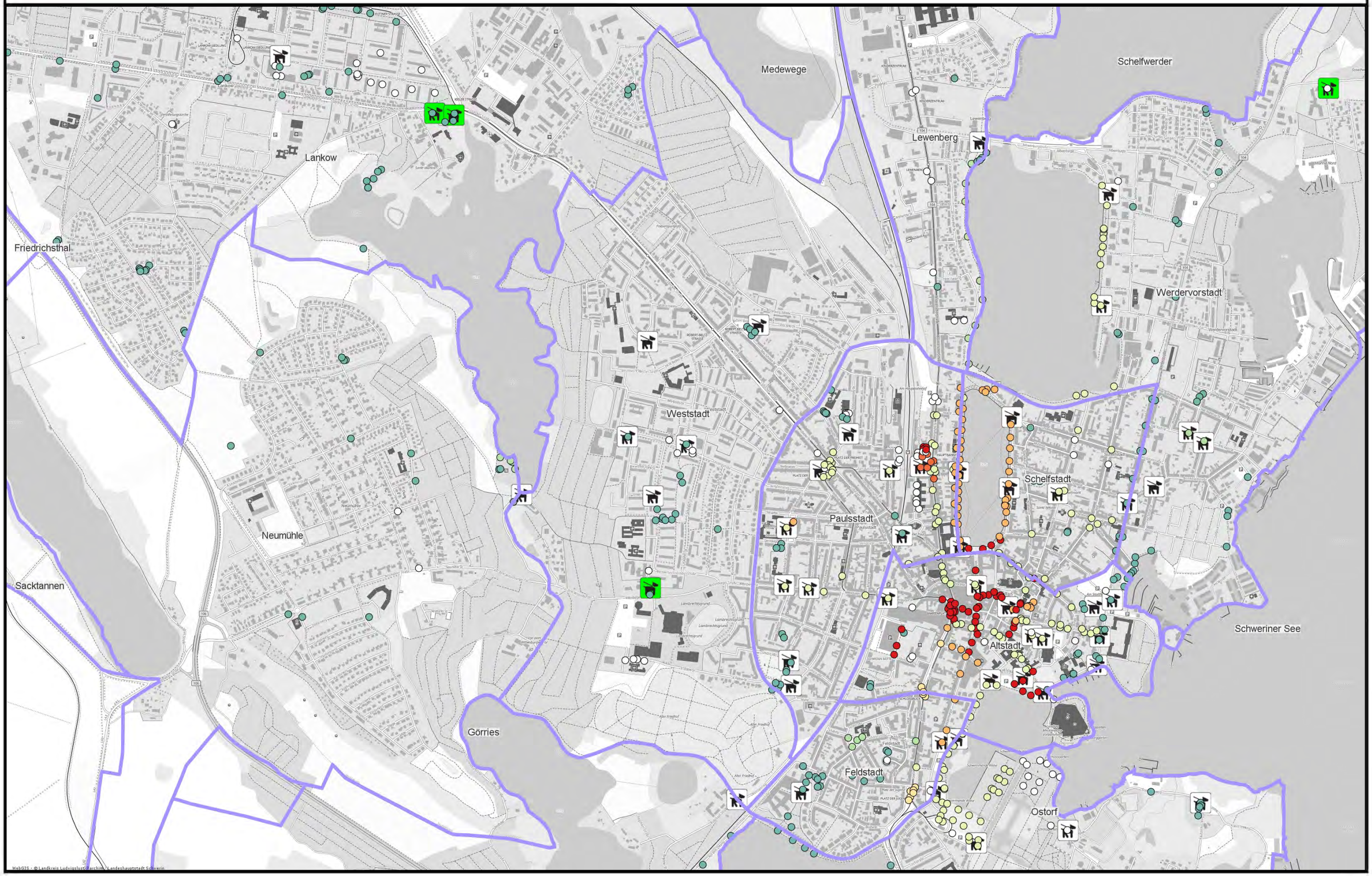

LANDESHAUPTSTADT SCHWERIN

Auszug aus dem Geodatenportal

Papierkorbkonzept der Landeshauptstadt Schwerin
Anlage 2 Stadtteilpläne - Wickendorf

ca. 1: 15000

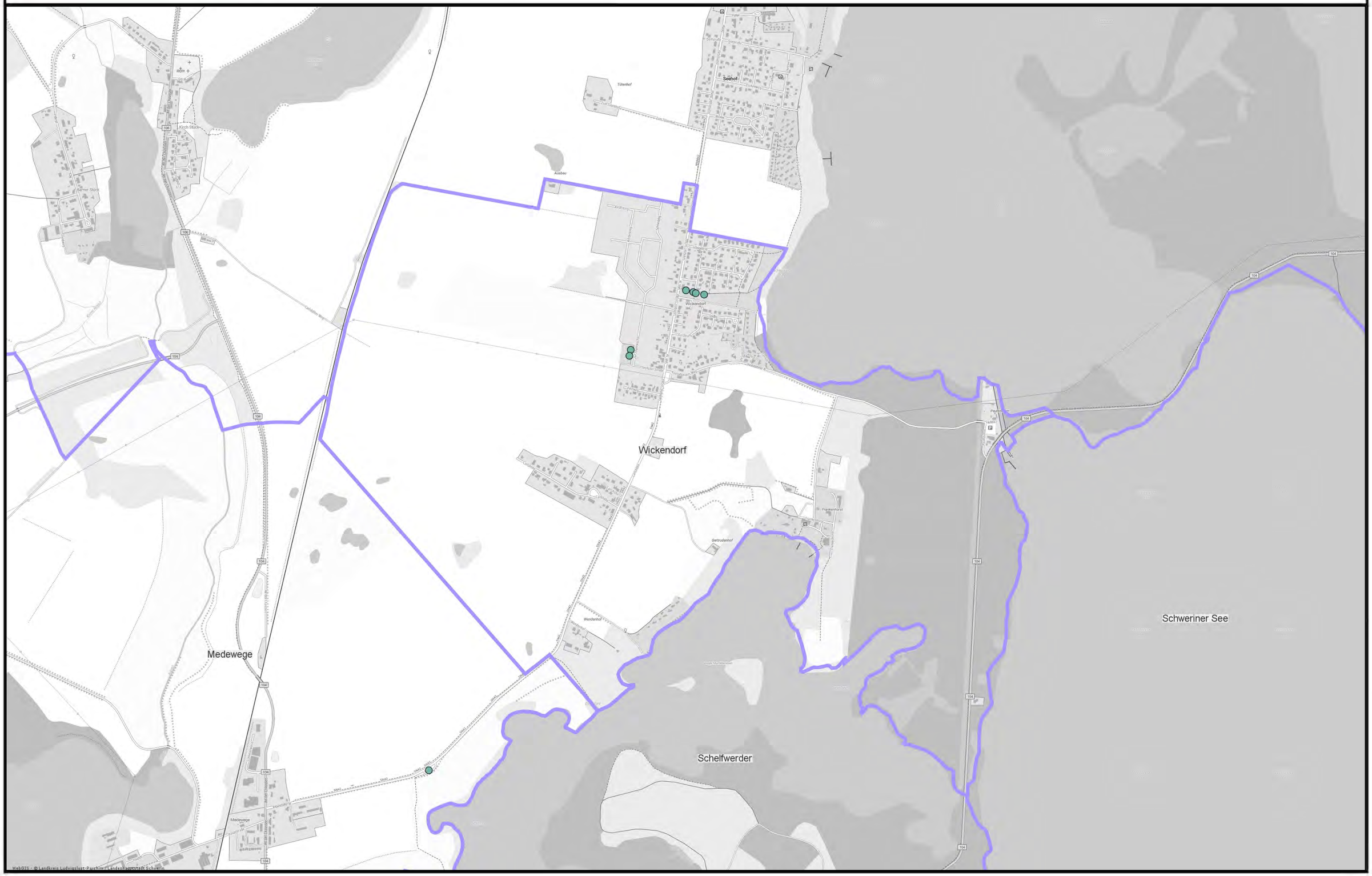

LANDESHAUPTSTADT SCHWERIN

Auszug aus dem Geodatenportal

Papierkorbkonzept der Landeshauptstadt Schwerin
Anlage 2 Stadtteilpläne - Zippendorf

ca. 1: 10000

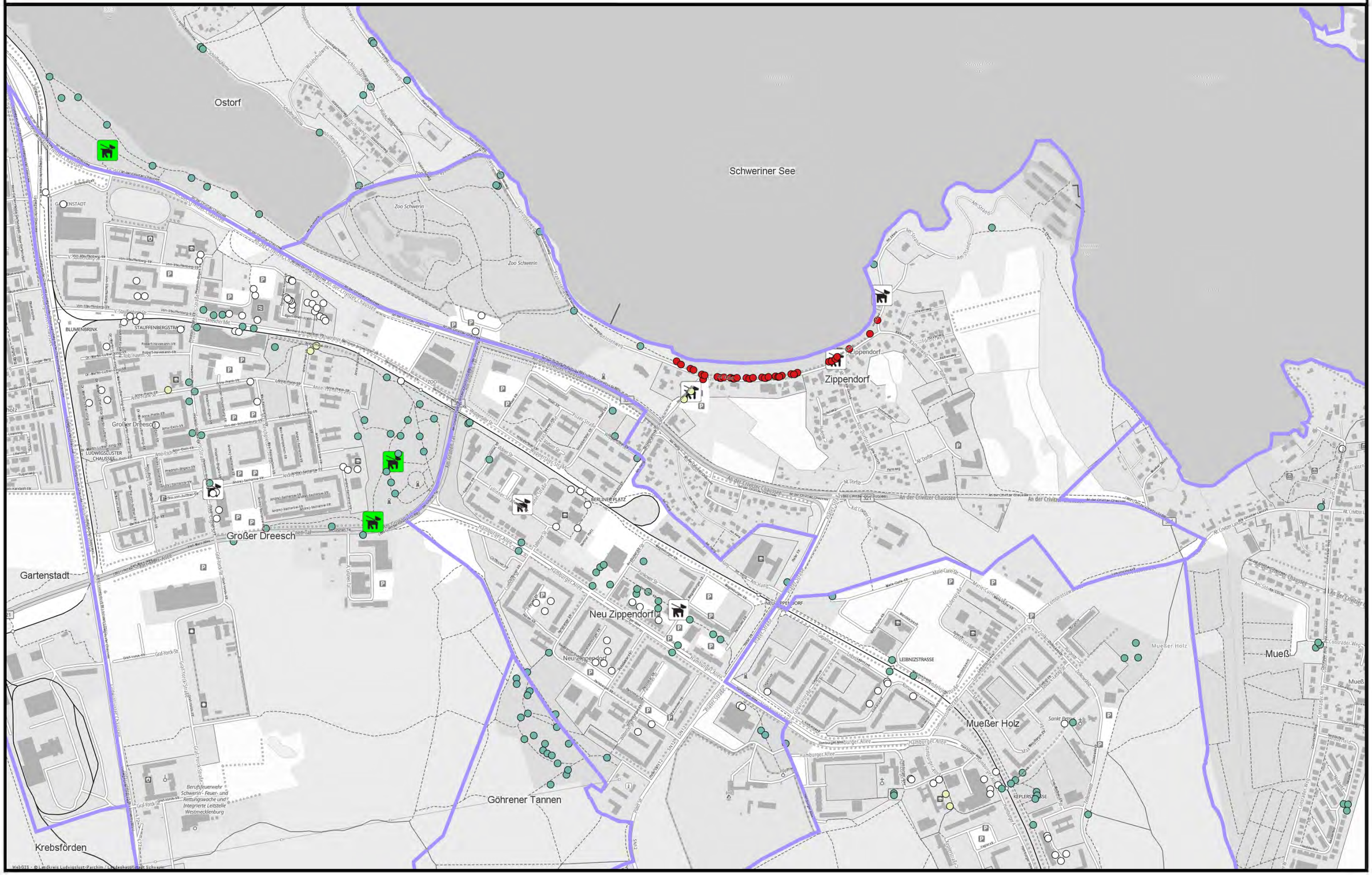

WebGIS - © Landkreis Ludwigslust-Parchim / Landeshauptstadt Schwerin