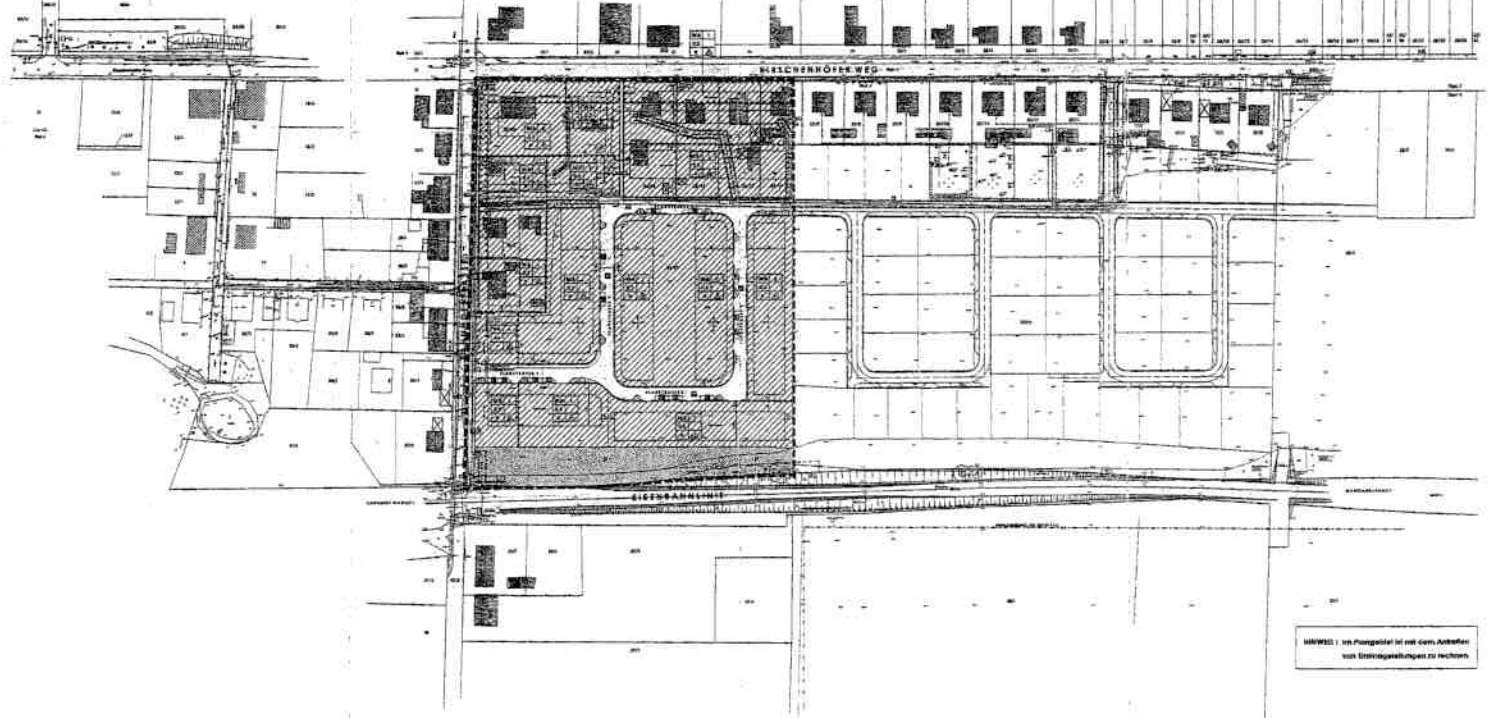


SATZUNG DER LANDESHAUPTSTADT SCHWERIN ÜBER DEN BEBAUUNGSPLAN NR. 42.02/1 "WARNITZ - BAHNHOFSTRASSE"


ÖSTLICH DER BAHNHOFSTRASSE, NÖRDLICH DER BAHNLINIE SCHWERIN-REHNA, SÜDLICH DES KIRSCHENHÖFER WEGES

TEIL A - PLANZEICHNUNG

Gemarkung Warnitz - Flur 4
Flurstücke: 26/1; 26/3; 26/16; 26/17; 26/18; 26/19; 26/20; 26/21



PLANUNGSQUERSCHNITTE



Abkürzung	Bedeutung	Abkürzung	Bedeutung
W	Wohngebiet	W	Wohngebiet
M	Mischgebiet	M	Mischgebiet
K	Kaufmannsgebiet	K	Kaufmannsgebiet
B	Bürogebiet	B	Bürogebiet
G	Gewerbegebiet	G	Gewerbegebiet
...

Lage- und Höhenplan mit Grenzen - Stand: 23.05.2001
Vermessungsamt Wogner Warnitz

TEIL A - PLANZEICHNERKLÄRUNG

(gem. PlanZV 90 vom 18. Dezember 1990)

BEZEICHNUNG	ERLÄUTERUNG	NOTIZEN
STÄDTISCHER ANLAGESTREIFEN (STADTISCHER ANLAGESTREIFEN)
MASS DER BAULICHEN HÖRIGKEIT
BAUWEISE, BÄUGELN, BAUGRENZEN
VERBODENES FARBEN UND FLÄCHEN FÜR VERBODENSAUSZEICHNEN UND FÜR DIE ANZEIGENSCHILDER
SCHUTZFLÄCHEN
FLÄCHEN FÜR MAXIMALEN ZUM SCHLEIF, ZUM FREIEN UND ZUM ENTWICKELUNG VOR WAGEN UND LANDSCAP
SCHUTZFLÄCHEN
FLÄCHEN FÜR MAXIMALEN ZUM SCHLEIF, ZUM FREIEN UND ZUM ENTWICKELUNG VOR WAGEN UND LANDSCAP

TEIL B - TEXT

Planungsrechtliche Festsetzungen

1. Allgemeine Festsetzungen
1.1. Allgemeine Festsetzungen
1.2. Besondere Festsetzungen
2. Grünordnerische Festsetzungen
3. Bauordnungsrechtliche Festsetzungen

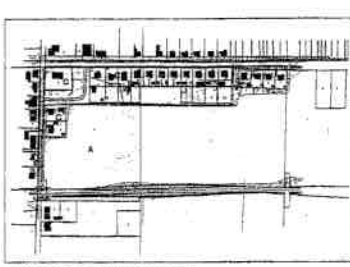
VERFAHRENSVERMERKE

1. Abgelesen durch den Auftragnehmer
2. Die für die Bauanmeldung und -ausführung notwendige Fläche ist festgelegt
3. Die öffentliche Abgrenzung wurde gemäß § 3 Abs. 1 Satz 1 BauZG an...
4. Die Länge öffentlicher Bereiche wird mit dem Schreiben vom...
5. Der Hauptplan hat die...
6. Der Entwurf des Bauantrages, bestehend aus der Planzeichnung (Teil A) und dem Teil (Teil B) sowie der Begründung...
7. Der Standortplanung...
8. Der Hauptplan hat die...
9. Der Entwurf des Bauantrages, bestehend aus der Planzeichnung (Teil A) und dem Teil (Teil B) sowie der Begründung...
10. Der Entwurf des Bauantrages, bestehend aus der Planzeichnung (Teil A) und dem Teil (Teil B) sowie der Begründung...
11. Die öffentliche Abgrenzung...
12. Die Bauanträge, bestehend aus der Planzeichnung (Teil A) und dem Teil (Teil B) sowie der Begründung...
13. Die Bauantragsunterlagen, bestehend aus der Planzeichnung (Teil A) und dem Teil (Teil B) sowie der Begründung...
14. Die Abgrenzung der Grundstücke...
Hinweise, nachträgliche Übernahme, Kennzeichnungen

Abgelesen am 18.05.2001 durch den Auftragnehmer...
Abgelesen am 18.05.2001 durch den Auftragnehmer...



DARSTELLUNG DER AUSGLEICHFLÄCHEN M 1:25.000
GEMARKUNG WARNITZ - FLUR 3 - FLURSTÜCKE 19



ÜBERSICHTSPLAN DES GEBIETESBEREICHES (M 1:25.000)



BEBAUUNGSPLAN NR. 42.02/1
"WARNITZ - BAHNHOFSTRASSE" ENTWURF