STÄDTEBAULICHER ENTWURF ZUR SATZUNG DER LANDESHAUPTSTADT SCHWERIN ÜBER DEN BEBAUUNGSPLAN NR. 42.02/1 "WARNITZ - BAHNHOFSTRASSE"

ÖSTLICH DER BAHNHOFSTRASSE, NÖRDLICH DER BAHNLINIE SCHWERIN-REHNA, SÜDLICH DES KIRSCHENHÖFER WEGES

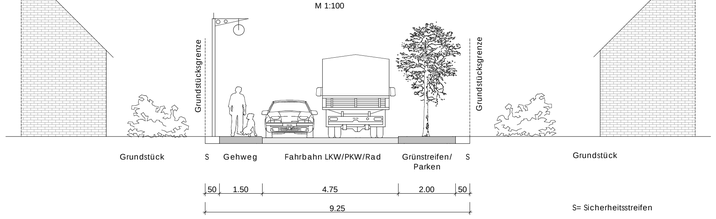


Nr.	Grundstücksgröße	Nr.	Grundstücksgröße
	880 qm		467 qm
	707 qm		490 qm
	630 qm		458 qm
	455 qm		457 qm
	557 qm		557 qm
	557 qm		550 qm
	468 qm		467 qm
	459 qm		628 qm
	568 qm		628 qm
	568 qm		622 qm
	468 qm		444 qm
	462 qm		430 qm
	568 qm		430 qm
	568 qm		601 qm
GESAMTGRUNDSTÜCKSFLÄCHE PARZELLEN 1-28			15.144 qm

Nr.	Grundstücksgröße	Nr.	Grundstücksgröße
	628 qm		505 qm
	505 qm		392 qm
GESAMTGRUNDSTÜCKSFLÄCHE PARZELLEN 29-32			2.030 qm

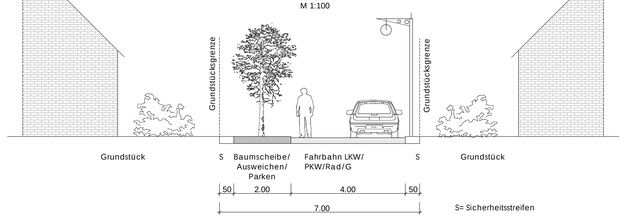
PLANUNGSQUERSCHNITT A
BEREICH DER EINFAHRT

M 1:100



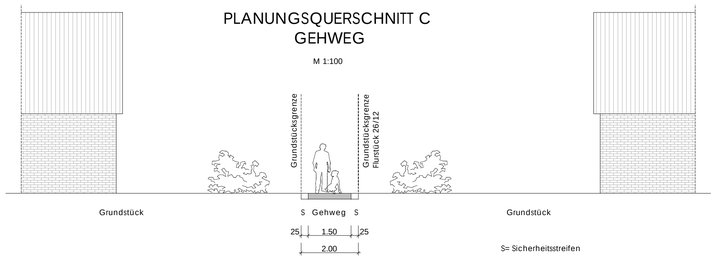
PLANUNGSQUERSCHNITT B
MISCHVERKEHRSFLÄCHE

M 1:100



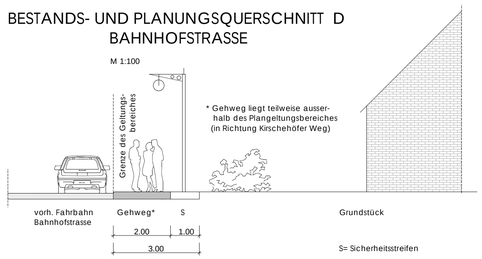
PLANUNGSQUERSCHNITT C
GEHWEG

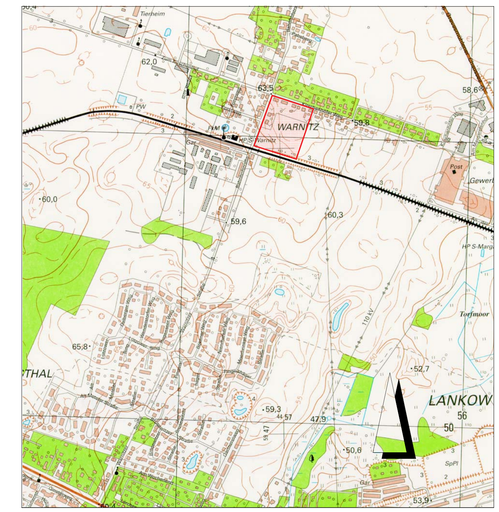
M 1:100



BESTANDS- UND PLANUNGSQUERSCHNITT D
BAHNHOFSTRASSE

M 1:100





ÜBERSICHTSPLAN M 1 : 10.000

STÄDTEBAULICHER ENTWURF
BEBAUUNGSPLAN NR. 42.02/1 "WARNITZ - BAHNHOFSTRASSE"

architekten- und stadtplaner
stutz & winter
mecklenburgstrasse 13
19053 schwerin

Leitungsbestand

(graphisch ermittelt)
Abwasserleitung
Gasleitung
Telekommunikation

Legende Lageplan

Gemarkungsgrenze
Flurgrenze
Flurstücksgrenze
Nutzungsartengrenze
Befestigungsartengrenze
Wegbreite, veränderlich
Zaun (allgemein)
Gartenzaun
Hecke
Baumreihe
Strauchhecke
Mauer (Natursteinen)

Pfeiler
Lampe
Ablauf
Schacht
Regenfallrohr
Schieber (Wasser, Gas)
Oberflur-Unterflurhydrant
Fernsprechzelle
Merkstein (Post/Gas/Kabel)
Verkehrsschacht / Drosselk.
Schalschkranke
Mast

Grünland, Wiese
Gartenland
Grünanlage
Gehölzbestand
Gebüsch/Hecke
Laubbaum
Nadelbaum
Obstbaum
Weiche o. Geschwindigkeitsschwelle
Kanalisationsschacht
Kabelsteinglocke
Gasdr.Nd.<MRA
Anlagen/Leitungen
Lichtschacht (LS)
Bord oben
Bord unten

m Hochbord
t Tiefbord
sb Schiene
pl Platten
ks Kasseinpfeiler
GP Grenzpfeiler
kp Kennpfeiler
Wv Winkelfahner
VP Vermessungspfeiler
Fe Feldstein
a Asphalt
s Sand
b Beton
Betonpflaster
Fliesen
Granit Granitpflaster
Gleisanlage

Hinweis: Es kann keine Gewaehr dafuer uebernommen werden, dass das dargestellte Aufnahmegebiet frei von unterirdischen Leitungen und Bauwerken ist.

Lage- und Hoehenplan mit Grenzen - Stand: 23.05.2001

Vermessungsbüro Wagner Weinke
Am Schlachthof 4, 19053 Schwerin
Tel 0385/59866-0 Fax 59866-25
Grabenstr. 16, 18273 Guestrow
Tel. 03843/8964-0 Fax 8964-25